








**Подробен устройствен план /ПУП/ - план за застрояване /ПЗ/  
за УПИ XV - 404 и УПИ XVI - 404, кв. 65 по плана на гр.Симитли, общ. Симитли и двата с  
предназначение "за жилищно строителство"**

Съгласно член 135а от ЗУТ

ЛЕГЕНДА:

-  - Жилищно строителство
-  - Тротовари алеи
-  - Второстепенна улична мрежа
-  - Съществуващи жилищни сгради
-  - Кадастър
-  - Граница на промяна режима на устройство и застрояване
-  - Ограничителна линия на застрояване



**Действащ кадастрален и регулационен план на гр. Симитли, община  
Симитли одобрен със Заповед № 142 и Заповед № 143 от 1951г.**

1	Номер на квартал	2	Номер на поземлен имот и/или на урегулиран поземлен имот	3	Устройствена зона	4	Поземлен имот с установено предназначение	5	Площ в кв.м.	6	Задължителна	7	Максимална	8	Възможна "от-до"	9	Плътност на застрояване (Пзастр)	10	Интензивност на застрояване (Кинт)	11	Минимална озеленена площ	12	Свободно - е	13	Свързано в два имота - д	14	Свързано - с	15	Забележка
9	УПИ XV - 404	УПИ XVI - 404	Жм.	Жм.	за жилищно строителство	508	за жилищно строителство	500		10м	10м	60%	60%	1.2	1.2	40%	40%												

**ОБЕКТ:**

Подробен устройствен план /ПУП/ - план за застрояване /ПЗ/ за УПИ XV - 404 и УПИ XVI - 404, кв. 65 по плана на гр.Симитли, общ. Симитли и двата с предназначение "за жилищно строителство"

**МЕСТОПОЛОЖЕНИЕ:**

гр. Симитли, община Симитли  
**ВЪЗЛОЖИТЕЛ:** Ангелина Занкова Нестрова, Венцислав Илиев Грозданов

**ФАЗА:** ПП

**ДАТА:** юли 2025г.

Коорд. система БГС 2005, Височинна система Балтийска

гр. Благоевград, 2700  
ул. "Тодор Александров" № 47,  
етаж 2, офис № 8,  
тел. 073/583 434, 0887 476 713,  
е - mail: cadpro@abv.bg,  
www.cadpro.bg

**ПРОЕКТАНТ ПО ЧАСТ АРХИТЕКТУРА:**  
арх. Пенка Василева Присадашка - Димова  
Регистрационен номер в КАБ № 02563



**ЧЕРТЕЖ:**  
ПУП - ПЗ  
**МАЩАБ:** 1:1000  
**ЛИСТ:** 1/1

Съгласували:  
Подпис

Одобряващи и съгласуващи органи:

