

До кмет Любомир

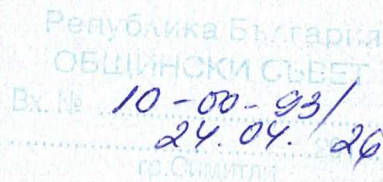
24.04.2026г.

Заличено обстоятелство
на основание ЗЗЛД



ОБЩИНА СИМИТЛИ, ОБЛАСТ БЛАГОЕВГРАД

П.к. 2730, гр. Симитли, ул. "Хр. Ботев" № 27, тел. 0748/72138, 72157, oba@simitli.bg



ДО
ПРЕДСЕДАТЕЛЯ НА
ОБС – ГР.СИМИТЛИ

ПРЕДЛОЖЕНИЕ

ОТ

АПОСТОЛ АПОСТОЛОВ – КМЕТ НА ОБЩИНА СИМИТЛИ

относно: Откриване на процедура за отдаване под наем на имот частна общинска собственост.

Уважаеми Г-н Председател,

Предлагам на основание чл. 21, ал. 1, т. 8 от ЗМСМА, чл. 14, ал. 1 от ЗОС и чл. 19, ал. 1 и ал. 2 от НРПУРОИ, Общинския съвет да вземе следното

РЕШЕНИЕ:

I. Да се проведе публичен търг с тайно наддаване за отдаване под наем за срок от 5 /пет/ години на следния недвижим имот – частна общинска собственост: **Поземлен имот с идентификатор 48012.2.674 (четири осем нула едно две точка две точка шест седем четири)**, находящ се в с. Мечкул, община Симитли, област Благоевград по кадастралната карта и кадастралните регистри, одобрени със Заповед № РД-18-469/16.07.2019 г. на Изпълнителен директор на АГКК, с адрес на поземления имот: с. Мечкул, местност „Сухите ливади“, целият имот с площ от 4213 кв.м (четири хиляди двеста и тринадесет квадратни метра), трайно предназначение на територията: Земеделска, начин на трайно ползване „Нива“, категория на земята при неполивни условия: 9 (девет), при граници на имота: Поземлени имоти с идентификатори: 48012.2.684, 48012.2.645, 48012.2.673, 48012.2.675, 48012.2.670, 48012.2.341.

II. Начална тръжна годишна цена на гореописания имот, определена съгласно чл. 63, ал. 2 от НРПУРОИ – Приложение № 1 от същата – **35€/68,45 лв. /тридесет и пет евро/шестдесет и осем лева и четиридесет и пет стотинки/.**

III. Размер на депозита за участие в търга – 5 €/9,78 лв. (пет евро/девет лева и седемдесет и осем стотинки).

IV. Начин и срок на плащане на наемната цена – в брой в касата на Община Симитли, или по банков път – по сметка на Община Симитли, на две равни вноски – първа вноска до 30.06. на текущата година и втора вноска до 31.12 на текущата календарна година.

V. Упълномощава кмета на Община Симитли да организира провеждането на търга и да сключи договор за наем със спечелилия търга.

Приложение: 1. Копие на Скица на имота;
2. Копие на АЧОС.

Изготвил: Христина Карпузова – ст.експерт „Общинска собственост и управление на земеделските земи“
Заличено обстоятелство на основание ЗЗЛД

Съгласувал: Таня Георгиева – Директор дирекция „АПИО“
Заличено обстоятелство на основание ЗЗЛД

С уважение,

АПОСТОЛ АПОСТОЛОВ
Кмет на Община Симитли





СКИЦА НА ПОЗЕМЛЕН ИМОТ

№15-576841-21.04.2026 г.

Поземлен имот с идентификатор 48012.2.674

По кадастралната карта и кадастралните регистри на с. Мечкул, общ. Симитли, обл. Благоевград, одобрени със Заповед №РД-18-469/16.07.2019 г. на **ИЗПЪЛНИТЕЛЕН ДИРЕКТОР НА АГКК**

Последно изменение на кадастралната карта и кадастралните регистри, засягащо поземления имот: **няма извършено изменение на КККР със заповед**

Адрес на поземления имот: с. Мечкул

Местност: "СУХИТЕ ЛИВАДИ"

Площ: 4213 кв.м

Трайно предназначение на територията: **Земеделска**

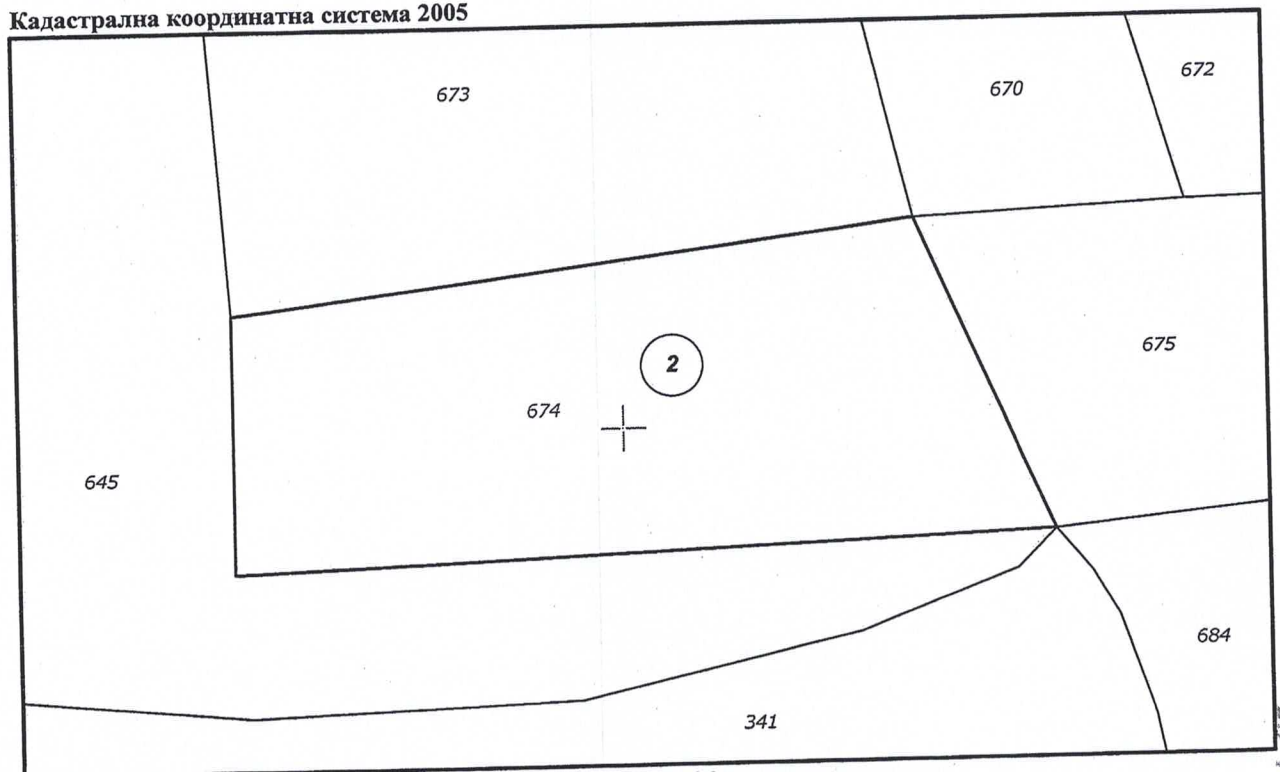
Начин на трайно ползване: **Нива**

Категория на земята при неполивни условия: **9**

Предишен идентификатор: **няма**

Номер от предходен план: **000674**

Кадастрална координатна система 2005



М 1 : 1000

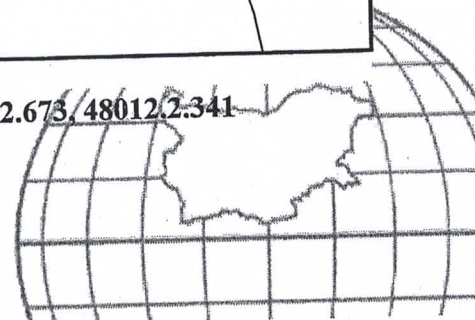
Съседни: 48012.2.684, 48012.2.645, 48012.2.670, 48012.2.675, 48012.2.673, 48012.2.341

Скица №15-576841-21.04.2026 г.,

издадена въз основа на

Заявление №01-279663-21.04.2026 г.

Код за достъп: cfd40504105





Собственици по данни от КРНИ:

000024987, ОБЩИНА СИМИТЛИ

Няма данни за идеалните части

Акт за общинска собственост № 1, том VII, рег. 1965, дело 977 от 15.04.2026г., вписан в

Служба по вписванията гр.Благоевград

Носители на вещи и други права по данни от КРНИ:

Няма данни

Имотът попада в следните зони на ограничение: **няма данни**

ВЯРНО С ЕЛЕКТРОННО ПОДПИСАНИЯ ОРИГИНАЛ

Име и фамилия: *Зорка Демберова*

Дата: *21.04.2026* г. Подпис: *[Signature]* Заличено обстоятелство на основание ЗЗЛД





РЕПУБЛИКА БЪЛГАРИЯ

МИНИСТЕРСТВО НА РЕГИОНАЛНОТО РАЗВИТИЕ И БЛАГОУСТРОЙСТВОТО И
МИНИСТЕРСТВО НА ПРАВОСЪДИЕТО

ОБЩИНА СИМИТЛИ ОБЛАСТ БЛАГОЕВГРАД

Заличено обстоятелство
на основание ЗЗЛД

УТВЪРЖДАВАМ

/име и печат/

КМЕТ НА ОБЩИНА:
АПОСТОЛ АПОСТОЛОВ

/име и фамилия/

Вх. рег. № 1963 15.04.2016

Вписване по ЗСЛД № 277/2016

Служба по вписванията:

Имотна партида 43987

СЪДИЯ ПО ВПИСВ.

Съдия по вписванията: Заличено обстоятелство
на основание ЗЗЛД

/име и фамилия/

А К Т № 4 5 9 6

ЗА ЧАСТНА ОБЩИНСКА СОБСТВЕНОСТ

Регистър XXIV
Досие 4596

1. ДАТА НА СЪСТАВЯНЕ	06.04.2026 г.
2. ПРАВНО ОСНОВАНИЕ	Чл. 56, ал. 1 от ЗОС и чл. 59, ал. 1 от ЗОС.
3. ВИД И ОПИСАНИЕ НА ИМОТА	Поземлен имот с идентификатор 48012.2.674 (четири осем нула едно две точка две точка шест седем четири), находящ се в с. Мечкул, община Симитли, област Благоевград по кадастралната карта и кадастралните регистри, одобрени със Заповед № РД-18-469/16.07.2019 г. на Изпълнителен директор на АГКК, с адрес на поземления имот: с. Мечкул, местност „Сухите ливади“, целият имот с площ от 4213 кв.м (четири хиляди двеста и тринадесет квадратни метра), трайно предназначение на територията: Земеделска, начин на трайно ползване „Нива“, категория на земята при неполивни условия: 9 (девет).
4. МЕСТОНАХОЖДЕНИЕ НА ИМОТА	Област Благоевград, община Симитли, с. Мечкул, местност „Сухите ливади“, поземлен имот с идентификатор 48012.2.674 по кадастралната карта и кадастралните регистри, одобрени със Заповед № РД-18-469/16.07.2019 г. на Изпълнителен директор на АГКК.
5. ГРАНИЦИ НА ИМОТА	Поземлени имоти с идентификатори: 48012.2.684, 48012.2.645, 48012.2.673, 48012.2.675, 48012.2.670, 48012.2.341.
6. ДАНЪЧНА ОЦЕНКА НА ИМОТА КЪМ МОМЕНТА НА УТВЪРЖДАВАНЕ НА АКТА:	40.40 €/79.02 лв. (четиридесет евро и четиридесет евро цента/седемдесет и девет лева и две стотинки).

7. СЪСОБСТВЕНИЦИ

8. НОМЕР И ДАТА НА
СЪСТАВЕНИ ПО – РАНО
АКТОВЕ

АЧОС № 1750/07.05.2014 г.

9. ПРЕДОСТАВЕНИ ПРАВА ЗА УПРАВЛЕНИЕ: Имота се управлява от кмета на община Симитли на основание чл. 12, ал. 5 от ЗОС.

10. АКТОСЪСТАВИТЕЛ:
ЗОРКА ИВАНОВА ДЕЛИВЕРСКА
СТ. ЕКСПЕРТ „ОБЩИНСКА СОБСТВЕНОСТ“

Заличено обстоятелство
на основание ЗЗЛД

ПОДПИС

11. ЗАБЕЛЕЖКИ:

Номер по предходен план: ПИ № 000674 по КВС, който е актуван за частна общинска собственост с АЧОС № 1750/07.05.2014 г.