

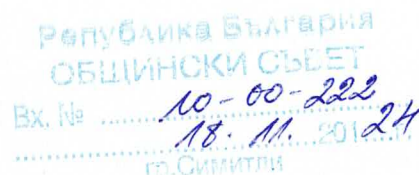
До всички ЯМ
Водеще: Къбицки Къбски Къ
12.11.2022

Заличено обстоятелство
на основание ЗЗЛД



ОБЩИНА СИМИТЛИ, ОБЛАСТ БЛАГОЕВГРАД

П.к. 2730, гр. Симитли, ул. "Хр. Ботев" №27, тел. 0748/72138, 72157, oba@simitli.bg



ДО
ПРЕДСЕДАТЕЛЯ НА
ОБС – ГР.СИМИТЛИ

ПРЕДЛОЖЕНИЕ от АПОСТОЛ АПОСТОЛОВ Кмет на Община Симитли

относно: Откриване на процедура за отдаване под наем на имот частна общинска собственост.

Уважаеми Г-н Председател,

Предлагам на основание чл. 21, ал. 1, т. 8 от ЗМСМА, чл. 14, ал. 1 от ЗОС и чл. 19, ал. 1 и ал. 2 от НРПУРОИ, Общинския съвет да вземе следното

РЕШЕНИЕ:

I. Да се проведе публичен търг с тайно наддаване за отдаване под наем за срок от 5 /пет/ години на следния недвижим имот – частна общинска собственост: Поземлен имот с идентификатор 21837.2.237 (две едно осем три седем точка две точка две три седем), находящ се в с. Докатичево, община Симитли, област Благоевград по кадастралната карта и кадастралните регистри, одобрени със Заповед № РД-18-158/15.03.2019 г. на Изпълнителен директор на АГКК, с адрес на поземления имот: местност „Овесището“, целият имот с площ от 6936 кв.м. (шест хиляди деветстотин тридесет и шест квадратни метра), трайно предназначение на територията: Земеделска, начин на трайно ползване „Изооставена орна земя“, категория на земята: 9 (девет), при

граница на имота: Поземлени имоти с идентификатори: 21837.2.235, 21837.2.385, 21837.2.236, 21837.2.250, 21837.2.419, 21837.2.251.

II. Начална тръжна годишна цена на гореописания имот, определена съгласно чл. 63, ал. 2 от НРПУРОИ – Приложение № 1 от същата – **111 лв. /сто и единадесет лева/.**

III. Размер на депозита за участие в търга – 11 лв. /единадесет лева/.


IV. Начин и срок на плащане на наемната цена – в брой в касата на Община Симитли, или по банков път – по сметка на Община Симитли, до края на календарната година.

V. Упълномощава кмета на Община Симитли да организира провеждането на търга и да сключи договор за наем със спечелилия търга.

Приложение: 1. Копие на Скица на имота;
2. Копие на АЧОС.

Изготвил: Христина Карпузова

Съгласувал: Таня Георгиева


Заличено обстоятелство
на основание ЗЗЛД

Заличено обстоятелство
на основание ЗЗЛД




Заличено обстоятелство
на основание ЗЗЛД

С уважение

АПОСТОЛА АПОСТОЛОВ

КМЕТ НА ОБЩИНА СИМИТЛИ



СЛУЖБА ПО ГЕОДЕЗИЯ, КАРТОГРАФИЯ И КАДАСТЪР - ГР. БЛАГОЕВГРАД

2700, ПОЩЕНСКА КУТИЯ - 318, Ул. "ИВАН МИХАЙЛОВ" №49, вх.Б, ет.4, 073/832459; 830423,
blagoevgrad@cadastre.bg, БУЛСТАТ:130362903

СКИЦА НА ПОЗЕМЛЕН ИМОТ № 15-497043-16.05.2024 г.

Поземлен имот с идентификатор 21837.2.237

С. Докатичево, общ. Симитли, обл. Благоевград

По кадастралната карта и кадастралните регистри, одобрени със Заповед РД-18-158/15.03.2019 г.
на ИЗПЪЛНИТЕЛЕН ДИРЕКТОР НА АГКК

Последно изменение на кадастралната карта и кадастралните регистри, засягащо поземления имот е от
29.03.2024 г.

Адрес на поземления имот: с. Докатичево, местност ОВЕСИЩЕТО

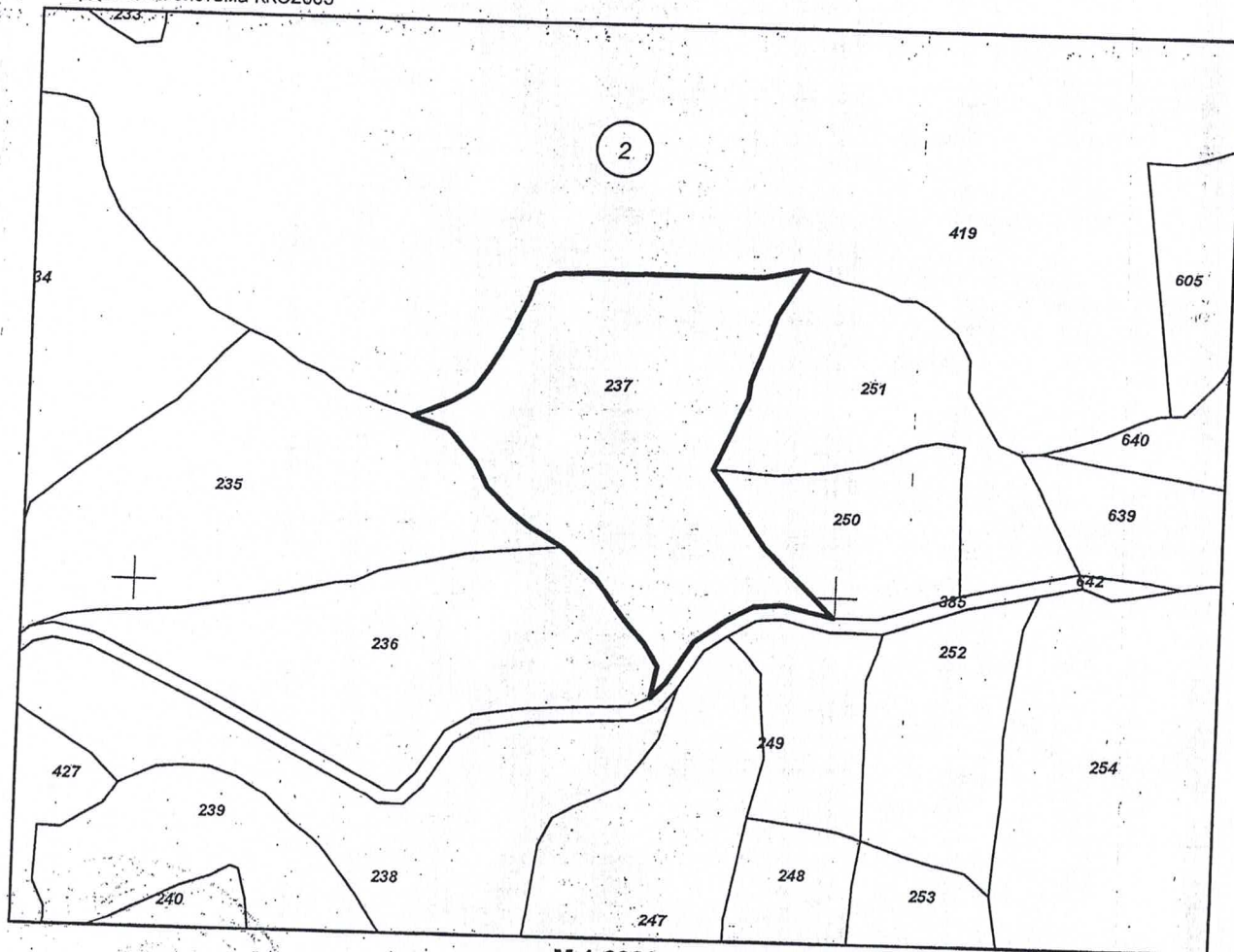
Площ: 6936 кв. м

Трайно предназначение на територията: Земеделска

Начин на трайно ползване: Изоставена нива

Категория на земята: 9

Координатна система ККС2005



М 1:2000



Скица № 15-497043-16.05.2024 г. издадена въз основа на
Заличено обстоятелство 051-16.05.2024 г.
на основание ЗЗЛД

ОБЛАСТНО АДМИНИСТРАТИВНО СЪУДИЩЕ ЛИВЕРСКА ОБА СИМИТЛИ

Подписан с квалифициран електронен печат: Geodesy, Cartography
and Cadastre Agency
DN: O=BG, L=Sofia, O=Geodesy, Cartography and Cadastre Agency
OID.2.5.4.97=NTRBG-130362903, CN=Geodesy, Cartography and
Cadastre Agency



Предишен идентификатор: няма
Номер по предходен план: 000237
Съсед: 21837.2.235, 21837.2.385, 21837.2.236, 21837.2.250, 21837.2.419, 21837.2.251

Собственици по данни от КРНИ:

1. 000024987, ОБЩИНА СИМИТЛИ

Ид. част 1/1 от правото на собственост

Акт за частна общинска собственост № 60 том 17 рег. 4588 дело 2678 от 15.10.2020г., издаден от Служба по вписванията гр.Благоевград

Носители на други вещни права по данни от КРНИ:

няма данни

Сгради, които попадат върху имота

няма данни за сгради

Заличено обстоятелство
на основание ЗЗЛД

024 г. издадена въз основа на
71051-16.05.2024 г.

ЗОРКА ИВАНОВА, ДЕЛИВЕРСКА ОБА Симитли



РЕПУБЛИКА БЪЛГАРИЯ

МИНИСТЕРСТВО НА РЕГИОНАЛНОТО РАЗВИТИЕ И БЛАГОУСТРОЙСТВОТО И
МИНИСТЕРСТВО НА ПРАВОСЪДИЕТО

ОБЩИНА СИМИТЛИ ОБЛАСТ БЛАГОЕВГРАД

Заличено обстоятелство >
на основание ЗЗЛД

УТВЪРЖДАВА

/подпис и печат/

КМЕТ НА ОБЩИНА:
АПОСТОЛ АПОСТОЛОВ
/име и фамилия/

Служба по вписванията гр. Благоевград

Вх. деп. № 1672 15.10.2020

Вписване по ЗС/ПВ

Акту № 06 том 201 дело № 2638/2020

Служба по вписванията:

Партилен номер на картата: 34310

СЪДИЯ ПО ВПИСВАНИЯТА

Д.Т. 0 Заличено обстоятелство

Съдия по 8: на основание ЗЗЛД

А К Т № 3 2 9 0

ЗА ЧАСТНА ОБЩИНСКА СОБСТВЕНОСТ

Регистър XVII
Досие 3290

1. ДАТА НА СЪСТАВЯНЕ	02.10.2020 г..
2. ПРАВНО ОСНОВАНИЕ	Чл. 56, ал. 1 от ЗОС и чл. 59, ал. 1 от ЗОС.
3. ВИД И ОПИСАНИЕ НА ИМОТА	Поземлен имот с идентификатор 21837.2.237 (две едно осем три седем точка две точка две три седем), находящ се в с. Докатичево, община Симитли, област Благоевград по кадастралната карта и кадастралните регистри, одобрени със Заповед № РД-18-158/15.03.2019 г. на Изпълнителен директор на АГКК, с адрес на поземления имот: местност „Овесището“, целият имот с площ от 6936 кв.м. (шест хиляди деветстотин тридесет и шест квадратни метра), трайно предназначение на територията: Земеделска, начин на трайно ползване „Изоставена орна земя“, категория на земята: 9 (девет).
4. МЕСТОНАХОЖДЕНИЕ НА ИМОТА	Област Благоевград, община Симитли, с. Докатичево, местност „Овесището“, поземлен имот с идентификатор 21837.2.237 по кадастралната карта и кадастралните регистри, одобрени със Заповед № РД-18-158/15.03.2019 г. на Изпълнителен директор на АГКК.
5. ГРАНИЦИ НА ИМОТА	Поземлени имоти с идентификатори: 21837.2.235, 21837.2.385, 21837.2.236, 21837.2.250, 21837.2.419, 21837.2.251.
6. ДАНЪЧНА ОЦЕНКА НА ИМОТА КЪМ МОМЕНТА НА УТВЪРЖДАВАНЕ НА АКТА:	143.60 лв. (сто четиридесет и три лева и шестдесет стотинки).

7. СЪСОБСТВЕНИЦИ	
8. НОМЕР И ДАТА НА СЪСТАВЕНИ ПО – РАНО АКТОВЕ	АЧОС № 720/13.03.2012 г..
9. ПРЕДОСТАВЕНИ ПРАВА ЗА УПРАВЛЕНИЕ: Имота се управлява от кмета на община Симитли на основание чл. 12, ал. 5 от ЗОС.	
10. АКТОСЪСТАВИТЕЛ: ЗОРКА ИВАНОВА ДЕЛИВЕРСКА СТ. ЕКСПЕРТ „ОБЩИНСКА СОБСТВЕНОСТ“	Заличено обстоятелство на основание ЗЗЛД ПОДПИС /
11. ЗАБЕЛЕЖКИ: Номер по предходен план: ПИ № 000237 по КВС, актуван за частна общинска собственост с АЧОС № 720/13.03.2012 г..	