

До всички ПК
Водоснаб. КЪТОРС
22.07.2024

Заличено обстоятелство
на основание ЗЗЛД



ОБЩИНА СИМИТЛИ, ОБЛАСТ БЛАГОЕВГРАД

П.к. 2730, гр. Симитли, ул. "Хр. Ботев" №27, тел. 0748/72138, 72157, факс: 0748/72231

Община СИМИТЛИ
Изх. № 66-00-291
Дата 22.07.2024 г.

ДО
ПРЕДСЕДАТЕЛЯ НА
ОБС - СИМИТЛИ

Република България
ОБЩИНСКИ СЪВЕТ

Вх. № 10-00-153
22.07.2024
гр.Симитли

ПРЕДЛОЖЕНИЕ

От Юлиан Мишев – ВРИД Кмет на общ. Симитли

Уважаеми г-н Председател,

По повод заявление с вх. № 92-00-587 / 12.06.2024 г., съгласно положително становище, описано в Решение № 2 от Протокол № 8 / 11.07.2024 г. на ЕСУТ при община Симитли, при условията на чл. 150 от ЗУТ и на основание чл.129, ал.2 от ЗУТ, чл.110, ал.1, т.5 от ЗУТ; и на основание чл.21, ал.1, т.8 и т.11 от Закона за местното самоуправление и местната администрация и чл.109, ал.3, т.5 и т.7; чл.110, ал.1, т.5; чл.129, ал.1 от Закона за устройство на територията, Предлагам Общински съвет – Симитли да вземе следното:

РЕШЕНИЕ :

Одобрява ПУП – ПП – подробен устройствен план - парцеларен план за изграждане на водопровод от гр. Симитли до с. Черниче, преминаващ през:

1. Поземлен имот с идентификатор 66460.375.550 по КККР на гр. Симитли;
2. Поземлен имот с идентификатор 66460.375.538 по КККР на гр. Симитли;
3. Поземлен имот с идентификатор 40052.58.212 по КККР на с. Крупник;
4. Поземлен имот с идентификатор 40052.57.209 по КККР на с. Крупник;
5. Поземлен имот с идентификатор 40052.12.207 по КККР на с. Крупник.

Като част от Комплексен проект за инвестиционна инициатива (КПИИ) за „Изграждане на водопровод от гр.Симитли до с.Черниче“

Трасето на водопровода е в земеделска територия, съгласно чл.8, ал.2 от ЗУТ и започва в поземлен имот с идентификатор 66460.375.550 по КККР на гр.Симитли и преминава последователно през поземлен имот с идентификатор 66460.375.550 по КККР на гр.Симитли; поземлен имот с идентификатор 66460.375.538 по КККР на гр.Симитли; поземлен имот с идентификатор 40052.58.212 по КККР на с.Крупник; поземлен имот с идентификатор 40052.57.209 по КККР на с.Крупник и поземлен имот с идентификатор 40052.12.207 по КККР на с.Крупник.

Заповедта за одобряване на проекта за ПП да се връчи по реда на АПК на заинтересуваните лица по чл. 131 от ЗУТ.

Заповедта може да бъде обжалвана от заинтересуваните лица по реда на чл. 215, ал.1 и ал. 4 от ЗУТ пред съответния Административен в 14 дневен срок от обявлението и.

При съставяне на заповедта са ползвани следните документи:

- Удостоверение за публична общинска собственост с № 262 / 17.06.2024 г.;

- Писмо за съгласуване на инвестиционен проект от „Водоснабдяване и канализация“ ЕООД – Благоевград с изх.№ ТО-08-63 / 25.04.2024 г.;
- Становище от РИОСВ – Благоевград с изх.№ 1393(3) / 25.04.2024 г.;
- Становище РС „ПБЗН“ – Благоевград с рег.№ 7124 пс – 50, екз.2 / 29.03.2024 г.;
- Писмо за съгласуване на инвестиционен проект от ОД на МВР, сектор „Пътна полиция“ – Благоевград с рег.№ 00 – 9866 / 29.05.2024 г.;
- Писмо с изх.№ БД ЗБР към П-01-96-/3/ 25.04.2024 г., издадено от МОСВ Басейнова дирекция „Западнобеломорски район“;
- Скица № 15-604132 / 13.06.2024 г.;
- Скица № 15-604133 / 13.06.2024 г.;
- Скица № 15-604136 / 13.06.2024 г.;
- Скица № 15-604137 / 13.06.2024 г.;
- Скица № 15-604139 / 13.06.2024 г.;
- ПУП – парцеларен план;

Заличено обстоятелство
на основание ЗЗЛД

Изготвил.....

Венцислав Хаджиев – Старши спец. НСИК – Дирекция „СУСКЕ“

Съгласувал:

Заличено обстоятелство
на основание ЗЗЛД

Таня Георгиева – директор дирекция „АПИО“



Заличено обстоятелство
на основание ЗЗЛД

ЮЛИАН МИШЕВ.....
/ВРИД Кмет на Община Симитли/
Съгласно Заповед 645/15.11.2023г.

МИНИСТЕРСТВО НА ВЪТРЕШНИТЕ РАБОТИ
РЕГИОНАЛНА ДИРЕКЦИЯ „ПОЖАРНА БЕЗОПАСНОСТ И ЗАЩИТА НА
НАСЕЛЕНИЕТО”-БЛАГОЕВГРАД
РАЙОННА СЛУЖБА “ПОЖАРНА БЕЗОПАСНОСТ И ЗАЩИТА НА НАСЕЛЕНИЕТО”-
БЛАГОЕВГРАД

Рег.№ 7124пс-50... Екз. 2

Дата: 29.03.....2024 г.

ДО
Г-Н МАРТИН ПЕТРОВ,
ПРЕДСТАВЛЯВАЩ „ВИК“ ЕООД -
БЛАГОЕВГРАД
УЛ. „АНТОН ЧЕХОВ“ № 3
ГР. БЛАГОЕВГРАД

по Вх. № 712461-49/19.03.2024 г.

СТАНОВИЩЕ

ЗА СЪОТВЕТСТВИЕ НА ИНВЕСТИЦИОНЕН ПРОЕКТ С ПРАВИЛАТА И НОРМИТЕ ЗА
ПОЖАРНА БЕЗОПАСНОСТ
на основание чл. 125а, ал. 1, т. 1 от ЗМВР и чл. 144, ал. 1, т. 7 от ЗУТ

НА: Технически проект.

ОБЕКТ: “Изграждане на водопровод от гр. Симитли до с. Черниче”, общ. Симитли.

ВЪЗЛОЖИТЕЛИ: „Водоснабдяване и канализация“ ЕООД - Благоевград

ПРОЕКТНИ ЧАСТИ: „ВИК“

ВИК: Проектът предвижда изграждане на нов уличен водопровод в имот с идентификатор 66460.375.550 – селскостопански път на гр. Симитли от имот с идентификатор 66460.375.23 до ОТ5 на с. Черниче. Същият се предвижда да се изпълни от HDPE тръби 110. Предвидената обща дължина на трасето е 2320 м. Предвидени са 18 бр. надземни пожарни хидранти DN 80, съгласно изискванията на чл. 170, ал. 1 от Наредба № Из-1971/2009 г. за строително-технически правила и норми за осигуряване на безопасност при пожар.

ЗАКЛЮЧЕНИЕ: Представеният инвестиционен проект за обект: “Изграждане на водопровод от гр. Симитли до с. Черниче”, общ. Симитли, съответства на изискванията на правилата и нормите за пожарна безопасност.

Становището се състави в два еднообразни екземпляра - по един за заявителя и един за съответното структурно звено за ПБЗН.

Съгласно чл. 125, ал. 5 от Закона за Министерството на вътрешните работи становището влиза в сила от деня на издаването му.

ЗА НАЧАЛНИК

инж. Ат. Атанасов

(съгласно заповед № 19853-281/18.03.2024 г.)

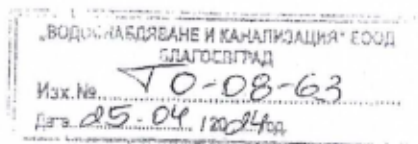
Заличено обстоятелство
на основание ЗЗЛД

Гр. Благоевград, ул. “Полк. Кирил Чамишки” № 3, телефон. 073/867284

Заличено обстоятелство
на основание ЗЗЛД



ДО
ИНЖ. МАРТИН ПЕТРОВ
УПРАВИТЕЛ НА „ВИК” ЕООД - БЛАГОЕВГРАД
УЛ. „АНТОН ЧЕХОВ” № 3
ГР. БЛАГОЕВГРАД
ОБЩ. БЛАГОЕВГРАД



Наш вх. № ТО-08-62/25.04.24 г.

Относно: Съгласуване на инвестиционен проект по част ВиК за обект: „Изграждане на водопровод от гр. Симитли до с. Черниче, общ. Симитли“

„Водоснабдяване и канализация“ ЕООД – Благоевград съгласува инвестиционен проект за обект: „Изграждане на водопровод от гр. Симитли до с. Черниче, общ. Симитли“.

В проектната разработка се предвижда играждане на водопроводна мрежа, с връзка от съществуващата водопроводна мрежа на гр. Симитли до вътрешната водопроводна мрежа на с. Черниче. Трасето на водопроводната мрежа е както следва: от т. 1 на съществуващ водопровод PE DN110 от водопроводната мрежа на гр. Симитли до т. 18 (Клон 1); от т. 18 до т. 32 при о.т. 5, с. Черниче (Клон 2) и от т. 18 до т. 8b пред ПИ с идентификатор 40052.21.26 (Клон 3).

Водопроводът ще бъде изграден с тръби PE DN110/PN10, дължина L=2320 м. В участъците на преминаване под пътя и при окачено полагане се предвижда водопроводът да бъде положен в стоманени тръби DN159. При открито полагане на водопровода се предвижда стоманените тръби да бъдат изолирани с подходящ материал.

По трасето му са предвидени: 7 бр. спирателни кранове (СК) DN100, 18 бр. надземни пожарни хидранти DN80 със СК DN80, 2 бр. автоматични въздушници DN100 и 1 бр. ревизионна шахта от готов тип при т. 18.


Върху водопровода ще бъде положена детекторна за трасиране, обозначаване, и предпазване на новопроектирания водопровод.

При полагането на водопроводната мрежа, да се спазват най-малките хоризонтални и вертикални светли разстояния между проводите, съгласно изискванията на Наредба № 8/99 за правила и норми за разполагане на технически проводи и съоръжения в населени места.

При изграждането на обекта да се спазва ал. 1, т. 6 и т. 7 и ал. 3 на чл. 74 от ЗУТ.

ИНЖ. МАРТИН ПЕТРОВ

Управител на „Водоснабдяване и канализация“ ЕООД - Благоевград





РЕПУБЛИКА БЪЛГАРИЯ
Министерство на околната среда и водите
Басейнова дирекция „Западнобеломорски район“

25.4.2024 г.

X БДЗБР


Към П-01-96-131/25.04.2024

Signed by: MAKEDONKA GEORGIEVA GRAHOVSKA

ДО
СНЕЖИНА КРЪСТЕВА-ЯКИМОВА
ДИРЕКТОР НА РИОСВ - БЛАГОЕВГРАД

Относно: *Инвестиционно предложение за „Изграждане на водопровод от гр. Симитли до с. Черниче, община Симитли“*, с възложител „ВиК“ ЕООД „Благоевград“

УВАЖАЕМА ГОСПОЖО КРЪСТЕВА-ЯКИМОВА,



Съгласно разпоредбите на чл. 12, ал. 6 от *Наредбата за условията и реда за извършване на оценка за съвместимостта на планове, програми, проекти и инвестиционни предложения с предмета и целите за опазване на защитените зони* (Наредба за ОС) и на основание чл. 155, ал. 1, т. 23 от Закона за водите, Ви уведомявам, че инвестиционното предложение е допустимо с ПУРБ на ЗБР (2016-2021) и ПУРН на ЗБР (2022-2027) при спазване на законовите разпоредби от Закон за водите и условията описани в настоящото становище.

1. Предмет на представеното за разглеждане инвестиционно предложение е изграждане на уличен водопровод в имот с идентификатор №66460.375.550 – селскостопански път за град Симитли от имот с идентификатор №66460.375.23 до ОТ5 на с. Черниче. Обектът се намира в община Симитли, като трасето на водопроводната мрежа ще засегне поземлени имоти с идентификатори №№ 66460.375.550, 66460.375.538, 40052.58.212, 40052.12.207, 40052.57.209; до о. т. 5, с. Черниче – общинска собственост. Предвижда се водопроводната мрежа да бъде изградена с тръби PE DN110/PN10, с обща дължина L=2332 m.

Предвидени са три преминавания под пътя, като първото пресичане е избрано при съществуващ плочест водосток. Самия водопровод ще бъде окачен на едната стена на водостока, а след това по челото надлъжно на същия водосток. При Естакадата водопровода ще бъде окачен по същият начин. При откритото полагане на водопровода е предвидена обсадна стоманена тръба в която да се промуши новият водопровод, като същата ще се ушпътни с подходящ материал. Пресичането на пътя където се отклонява Клон 3, се предвижда

гр. Благоевград, бул. «Св. Димитър Солунски» №66, п.к. 441,

тел.: 073/894 103; тел. факс: 073/894 102; e-mail – hdbhd@wabd.bg; www.wabd.bg

да се направи хоризонтален сондаж с къртица, на проектна дълбочина. Мястото на разклонението да се земе от ревизионна шахта, която да бъде от готов тип с размери 200/200 см РР или кръгла с $D=180$ см.

2. Съгласно постъпилата документация, предвидения водопровод ще се изгради с полиетиленови тръби висока плътност ϕ 110/1MPa с обща дължина 2320м, от които:

- > Клон 1 - 790м HDPE 0110/1MPa;
- > Клон 2 - 886м ПЕВП 0110/1MPa;
- > Клон 3 - 644м ПЕВП 0110/1MPa

Водохващането ще се осъществи посредством флашова връзка с присъединител за HDPE, с оглед по-големия диаметър на проводите. Веднага след водохващането е предвиден СК, с който ще се изолира новият участък при авария или ремонт. На всеки 500м е сложен СК със същото предназначение. Клон 3 е предвиден да завърши с глух фланец и опорен блок, Клон 2 ще достигне урегулираната територия на с. Черниче, като там ще завърши със СК и глух фланец. На подходящо място по трасето са предвидени нови ПХ-ти, които ще покрият противопожарните изисквания за този тип зона. ПХ-ти ще работят и като калнири за системата, а разстоянието между тях е равно или по-малко от 150м. На две места, там където водопровода има височинен пик са предвидени да се монтират автоматични въздушници, които да облекчават системата от натрупано въздушно налягане. Всички спирателни кранове ще бъдат с охранителни тарикетури, на които се предвижда специално укрепване.

Предвидени са надземни противопожарни хидранти DN80, които се монтират задължително при получаване на отток в нивелетата на водопровода или максимално на разстояние 150м един от друг. Във високите точки са предвидени автоматични въздушници. Всички ПХ и фасонни парчета с присъединителни фланци, необходими за монтажа на ПХ, са предвидени за работно налягане $P = 1.0$ MPa (10 атм.). След монтажа и укрепването, противопожарните хидранти задължително трябва да се означат със замонашителна на най-близката стена или ограда плочка (при възможност).

3. След отразяване на трасето на предвидения за изграждане водопровод в ГИС на БД ЗБР, се установи, че същото пресича воден обект р. Сухата река, част от повърхностно водно тяло „р. Струма от вливането на р. Стара река до вливането на р. Сушичка“, с код BG4ST500R1048. В ПУРБ на ЗБР (2016-2021) водното тяло е оценено в „лошо“ екологично състояние и „неизвестно“ химично състояние. Общата цел за него е постигане на добро химично състояние. Повърхностното водно тяло е в изключение за екологично състояние по чл. 156в, т. 1(а) и (в) от ЗВ и чл. 4.4 от РДВ и чл. 4.7 от РДВ.

Съгласно информацията за състоянието на повърхностните водни тела в публикувания проект на ПУРБ 2022-2027 екологичното състояние/потенциал за цитираното водно тяло е умерено екологично състояние и добро химично състояние.

4. Предвидения за изграждане уличен водопровод попада в обхвата на следните подземни водни тела:

> Подземно водно тяло „Порови води в Кватернер-Симитли“, с код BG4G000000Q003. В ПУРБ на ЗБР (2016-2021) тялото е оценено в лошо количествено и добро химично състояние. Общата екологична цел за водното тяло е не влошаване на състоянието, а именно нивелиране на количественото състояние и поддържане на доброто химично състояние. За разглежданото водно тяло е приложено изключение съгласно разпоредбите на чл. 156в, т. 1(а) от Закона за водите, а именно удължаване на срока до 2021г. за достигане на добро количествено състояние, което се налага поради по-дългото време необходимо за възстановяване на водното ниво в района на съответните рецептори (пунктовете за мониторинг на количественото състояние);

➤ Подземно водно тяло „Порови води в Неоген - Симитли“, с код BG4G00000N013. В ПУРБ на ЗБР (2016-2021) водното тяло е оценено в „добро“ химично и „добро“ количествено състояние.

Съгласно информацията за състоянието на подземните водни тела в публикувания проект на ПУРБ 2022-2027, цитираните подземни водни тела са в добро химично и количествено състояние.

5. Предвидения за изграждане уличен водопровод, попада в границите на зони за защита на водите по смисъла на чл. 119а от Закона за водите, а именно:

➤ по чл. 119а, ал. 1, т. 1 - подземно водно тяло „Порови води в Кватернер-Симитли“, с код на зона за защита на водите BG4DGW00000Q003 и подземно водно тяло „Порови води в Неоген - Симитли“, с код на зона за защита на водите BG4DGW00000Q013;

➤ по чл. 119а, ал. 1, т. 3, буква „б“ – чувствителна зона „р. Струма от вливането на р. Стара река до вливането на р. Сушичка“ с код BG4ST500R1048, включени в Приложение 3.3.2.а от Раздел на III на ПУРБ ЗБР (2016-2021).

6. Предвидения за изграждане уличен водопровод, към настоящия момент не попада в границите на санитарно-охранителни зони около водоизточници и съоръжения за питейно-битово водоснабдяване и водоизточници на минерални води, по смисъла на чл. 119, ал.4 от Закона за водите.

7. Мерки в ПУРБ на ЗБР (2016-2021) – в Приложение 7.2.г. (Програма от мерки за повърхностни и подземни води в ЗБР) от раздел VII на ПУРБ на ЗБР за БУ (2016 – 2021 г.) – „Кратък преглед на програмата от мерки за постигане на целите за опазване на околната среда“ за цитираните повърхностни и подземни водни тела са разписани основни и допълващи мерки с цел поддържане на доброто им състояние, като предвидените дейности не противоречат на разписаните мерки.

По-подробна информация за всички мерки и действия към тях за поддържане на доброто състояние на водните тела е налична в Приложение 7.2.г. „Програма от мерки за повърхностни и подземни водни тела“ от Раздел VII на ПУРБ на ЗБР (2016-2021), публикувана на сайта на БДЗБР, както и в проекта на ПУРБ 2022-2027г., Приложение 7.7.2. Пом.


8. Следва да се има предвид, че е публикуван и обявен на обществеността за консултации и писмени становища Проект на ПУРБ 2022-2027 на сайта на дирекцията, в секция ПУРБ, ПУРБ на ЗБР (2022-2027), който ще бъде с период на действие до 2027 г. Проектът на ПУРБ и Програмата от мерки към него са публикувани и публично достъпни на интернет страницата на БД ЗБР: www.wabd.bg.

9. Мерки в ПУРБ на ЗБР за БУ (2022-2027) – Уличният водопровод, предмет на разглежданото ИПТ, не попадат в райони със значителен потенциален риск от наводнения по чл. 5 от Директивата за наводненията, към в ПУРБ 2022 - 2027, приет с Решение № 940/28.12.2023 г. на Министерски съвет.

В ПУРБ на ЗБР (Приложение Ж. Национална програма от мерки) е разработена програма от мерки, насочена към намаляване на риска от наводнения, като част от мерките са планирани за конкретни РЗПРН, а други са общи за района на басейново управление (РБУ), т.е. могат да бъдат прилагани и на места извън РЗПРН.

В ПУРБ 2022 – 2027 г. няма предвидени забрани и ограничения, касаещи реализирането на предвидените дейности.

10. Забрани и ограничения предвидени от Закона за водите и нормативната база към него:



➤ За пресичане на воден обект р. Сухата река е необходимо провеждане на процедура за издаване на разрешително за ползване на воден обект по смисъла на чл. 46, ал. 1, т. 1, буква „б“ от Закона за водите, освен в случаите на чл. 46, ал. 5 от Закона за водите.

➤ Предвид собствеността на имотите в които е предвидено да се реализират дейностите, а именно: публична - общинска собственост, инвестиционното предложение следва да се съгласува с Община Симитли;

➤ В случаите на въздушно преминаване на съоръжения над водния обект и подземно преминаване през повърхностен воден обект без нарушаване на естественото състояние на дъното и бреговете, съгласно чл. 58, ал. 1, т. 3 и т. 7 от Закона за водите, разрешително не се изисква, а е необходимо само 30-дневно предварително писмено уведомяване на Басейнова дирекция и предоставяне на информация по чл. 58, ал. 2 от същия закон;

➤ Съгласно чл. 143 от Закона за водите, за защита от вредното въздействие на водите се забранява: нарушаването на естественото състояние на леглата, бреговете на реките и крайбрежните заливаеми ивици; намаляването на проводимостта на речните легла, включително чрез баражи и прагове, без съответното разрешително; използването на речните легла като депа за отпадъци, земни и скални маси; съхраняването или складирането на материали, които в значителна степен биха увеличили унищожителната сила на водата при наводнения;

➤ В изпълнение на чл. 156а, ал. 1 от Закона за водите е необходимо при осъществяване на дейностите предмет на инвестиционното предложение, да се предвидят мерки, обезопасяващи водите от замърсяване, както подземните водни тела, така и повърхностните.

11. Мотивирана оценка на значителното въздействие върху водите и водните екосистеми: Реализирането на инвестиционното предложение, не очаква да окаже негативно влияние върху водите в района и върху заложените цели за поддържане на тяхното добро състояние при условия, че се спазват разпоредбите на Закона за водите и условията, описани в настоящето становище.

24.4.2024 г.

X

Заличено обстоятелство
на основание ЗЗЛД

Станислава Иванова
Директор на БДЗБР
Signed by: STANISLAVA IVANOVA IVANOVA





РЕПУБЛИКА БЪЛГАРИЯ

Министерство на околната среда и водите

Регионална инспекция по околната среда и водите – Благоевград

Изх. № 1393/3/
25.04. 2024 г.

ДО

Г-Н МАРТИН ПЕТРОВ

УПРАВИТЕЛ НА

„ВОДОСНАБДЯВАНЕ И КАНАЛИЗАЦИЯ“

БООД- БЛАГОЕВГРАД

На вх. № 1393/19.03.2024 г.

Относно: Уведомление за инвестиционно предложение „Изграждане на водопровод от гр. Симитли до с. Черниче, община Симитли област Благоевград“


УВАЖАЕМИ ГОСПОДИН ПЕТРОВ,

Във връзка с внесено от Вас Уведомление с вх. № 1393/19.03.2024 г. на РИОСВ - Благоевград за горесцитираното инвестиционно предложение, на основание чл. 6а, т. 2 от Наредба за условията и реда за извършване на оценка за съвместимостта на планове, програми, проекти и инвестиционни предложения с предмета и целите на опазване на защитените зони (Наредбата за ОС, обн. ДВ, бр. 73 от 11.09.2007 г., изм. и доп.), Ви уведомявам за следното:


Инвестиционно предложение „Изграждане на водопровод от гр. Симитли до с. Черниче; община Симитли област Благоевград“, попада в обхвата на чл. 2, ал. 2 от Наредбата за ОС.

Инвестиционното предложение предвижда изграждане на водопровод от гр. Симитли до с. Черниче с връзка от съществуващата водопроводна мрежа на гр. Симитли. Трасето на водопроводната мрежа е с обща дължина 2320 м., както следва: Клон 1: от т. 1 на съществуващ водопровод PE DN 110 от водопроводната мрежа на гр. Симитли до т. 18; Клон 2: от т. 18 до т. 32 при о. т. 5, с Черниче; Клон 3: от т. 18 до т. 86 пред поземлен имот с идентификатор 40052.21.26 по КККР на с. Крупник.

От трасето на водопроводната мрежа се засягат поземлени имоти с идентификатори: 66460.375.550, 66460.375.538 по КККР на гр. Симитли, 40052.58.212, 40052.12.207, 40052.57.209 по КККР на с. Крупник, общинска собственост. По трасето се предвижда да бъдат монтирани опирателни кранове, пожарни хидранти и автоматични въздушници.



2700 гр. Благоевград, ул. „Свобода“, №1
тел: (+35973) 81 80 80; факс: (+35973) 88 51 58; зелен телефон (+35973) 88 51 60
Интернет страница: <https://riosvb1.org>, e-mail: office@ciosvb1.org



Така заявеното инвестиционно предложение не попада в обхвата на Приложения № 1 и № 2 от Закона за опазване на околната среда (ЗООС), предвид което не подлежи на задължителна оценка на въздействието върху околната среда (ОВОС), както и на преценяване на необходимостта от ОВОС съгласно ЗООС.

Инвестиционното предложение ще попада в граници на защитени територии по смисъла на Закона за защитените територии и в границите на защитени зони по Закона за биологичното разнообразие.

Най-близо, на разстояние около 1800 м са разположени границите на защитена зона BG0000366 „Кресна - Илинденци“ за опазване на природните местообитания и на дивата флора и фауна, обявена със Заповед № РД-264/31.03.2021 г. на министъра на околната среда и водите (обн. ДВ, бр. 41/2021 г.), изм. и доп. със заповед № РД-992/21.10.2022 г. на министъра на околната среда и водите (обн. ДВ, бр. 85/2022 г.).

При направената проверка за допустимост по смисъла на чл. 12, ал. 5 във връзка с ал. 1 от Наредбата за ОС се констатира, че инвестиционното предложение е допустимо с ПУРБ на ЗБР за БУ (2016-2021 г.) и ПУРН на ЗБР за БУ (2022-2027 г.) при спазване на разпоредбите на Закона за водите и условията описани в становище по чл. 155, ал. 1, т. 23 от ЗВ на БДЗБР с изх. № П-01-96(3)/25.04.2024 г.

С оглед горезисложеното, отчитайки местоположението (извън границите на защитени зони от мрежата Natura 2000) и характера (изграждане на водопроводна мрежа) на заявеното ИП, при реализацията му няма вероятност от отрицателно въздействие върху близко разположени защитени зони от мрежата Natura 2000, по отношение на:

- Пряко или косвено унищожаване, увреждане или фрагментиране на природни местообитания и местообитания на видове, предмет на опазване;
- Трансформация на местообитания на видове, безпокойство или прогонване на видове, предмет на опазване;
- Нарушаване целостта и целите на опазване на защитената зона;
- Нарушаване кохерентността между съседни защитени зони;
- Въздействие на предложените дейности причинени поотделно или във взаимодействие с други ИП/ПП. В землището на с. Крушик и гр. Симитли, в близост до границите на защитените зони, няма други реализирани, одобрени или в процедура ИП/ПП, които да предизвикат отрицателни кумулативни въздействия.

В тази връзка и на основание чл. 2, ал. 2 от Наредбата за ОС Ви уведомявам, че преценката на компетентния орган за така заявеното инвестиционно предложение „Изграждане на водопровод от гр. Симитли до с. Черниче, община Симитли област Благоевград“ е, че не е необходимо провеждане на процедура по реда на Глава втора от Наредбата за ОС.

Настоящото писмо се отнася само за заявените параметри на инвестиционното предложение и не отменя необходимостта от получаване на



2700 гр. Благоевград, ул. „Свобода“ №1
тел: (+35973) 81 80 80; факс: (+35973) 88 51 58; зелен телефон (+35973) 88 51 60
Интернет страница: <https://riosvbi.org>, e-mail: office@riosvbi.org



съгласувания или разрешителни, предвидени в други закони и подзаконови нормативни актове.


При всички случаи на промяна в параметрите на инвестиционното предложение или на някой от обстоятелствата, при които е издадено настоящото писмо, възложителят е длъжен да уведоми незабавно РИОСВ – Благоевград за промените.

Приложение: писмо с изх. № П-01-96(3)/25.04.2024 г. на директора на БДЗБР

Заличено обстоятелство
на основание ЗЗЛД

СНЕЖИНА КРЪСТЕВА-ЯКИМОВА

Директор на РИОСВ – Благоевград




2700 гр. Благоевград, ул. „Свобода“ №1
тел: (+35973) 81 80 80; факс: (+35973) 88 51 58; зелен телефон (+35973) 88 51 60
Интернет страница: <https://riosvbl.org>, e-mail: office@riosvbl.org



МИНИСТЕРСТВО НА ВЪТРЕШНИТЕ РАБОТИ
ОБЛАСТНА ДИРЕКЦИЯ НА МВР – БЛАГОЕВГРАД
„СЕКТОР ПЪТНА ПОЛИЦИЯ”

По УРИ 111600 – 9094/16.05.2024 г.



ДО
УПРАВИТЕЛЯ НА
ВОДОСНАБДЯВАНЕ И КАНАЛИЗАЦИЯ ЕООД
БЛАГОЕВГРАД
ИНЖ. МАРТИН ПЕТРОВ

Сектор „Пътна полиция” при ОДМВР – Благоевград, на основание Параграф № 3 от допълнителните разпоредби от Закона за движението по пътищата, съгласува работен проект за временна организация на движението за обект: „Изграждане на водопровод от град Симитли до село Черниче, общ. Симитли, обл. Благоевград“.

Забележки:

1. Преди започване на строително-ремонтните работи да се информира 02 РУ – Благоевград, ЦСМП – Благоевград, РСПБЗН – Благоевград за точните дати и час на извършване на ремонтните работи;
2. Точно да се изпълняват схемите показани в проекта;
3. Да не се поставят строителни материали в сервитута на пътя, като се осигури без препятстване преминаване на пътни превозни средства;
4. Да се почиства редовно пътното платно от паднали строителни отпадъци;
5. Ремонтните дейности да се извършват на етапи по схемите показани на проекта без спиране на движението, в светлата част на денонощието;
6. При необходимостта от пълно затваряне на пътен участък да бъде осигурен обходен маршрут при започване на ремонтните дейности да бъдат осигурени вертикална сигнализация за оказване на обходните маршрути;



7. Строително - ремонтните работи да се извършват само в светлата част на денонощието;
8. Предвид продължителността на извършваните работи и засегнатите части за движение, да бъде осигурено обезопасително осветление на обекта през тъмната част на денонощието;
9. При необходимост да се осигурят лица, за регулиране и пропускане на пътното движение със съответните светлоотразителна дрехи и флагове;
10. Чрез средствата за масово осведомяване да се информира обществеността за въведената временна организация на движението;
11. Да се осигури необходимата временна организация, сигнализация и регулиране на движението по време на изпълнение на работите;
12. В срок една седмица преди започване на ремонтните дейности в 02 РУ – Благоевград да бъде представен линеен график за начална и крайна дата на ремонтните дейности;
13. До приключване и отпадане на необходимостта от временна организация на движението, изпълнителя отговаря за ревността на пътното платно и осигуряването на безопасно движение в участъка. Съгласно разпоредбата на чл. 32 от Наредба № 3/16.08.2010 г. съществуващите пътни знаци, с които се въвежда постоянна организация на движението, и които противоречат на ВОД да се отстранят или покрият с непрозрачен калъф или фолио с черен или сив цвят.

НАЧАЛНИК
СЕКТОР „ПЪТНА ПОЛИЦИЯ“
ОДМВР – БЛАГОЕВГРАД:
ГЛАВЕН ИНСПЕКТОР

Заличено обстоятелство
на основание ЗЗЛД

Сергей Алексов





ОБЩИНА СИМИТЛИ, ОБЛАСТ БЛАГОЕВГРАД

Пк 2730, гр. Симитли, ул. "Хр. Ботев" 27, тел. 0748/72138, 72157

Община СИМИТЛИ
Изх. № <u>262</u>
Дата <u>17.06.2024</u> г.

УДОСТОВЕРЕНИЕ

Общинска администрация гр. Симитли, област Благоевград издава настоящето в уверение на това, че във връзка ОБЕКТ: „Изграждане на водопровод в гр. Симитли до с. Черниче, Община Симитли“, „Общински път BLG1071“ намира се в община Симитли е публична общинска собственост съгласно чл. 2, ал. 1, т. 2 от Закона за общинската собственост във връзка с § 7, ал. 1, т. 4 от ПЗР на ЗМСМА и чл. 3, ал. 2, т. 3 от Закона за общинската собственост.

Съгласно чл. 56, ал. 2 от Закона за общинската собственост за временните постройки, улиците, площадите, общинските пътища и други линейни обекти на техническата инфраструктура не се съставят актове за общинска собственост.

Настоящото се издава за да послужи където е необходимо.

Апостол Апостолов.....

Кмет на Община Симитли





СЛУЖБА ПО ГЕОДЕЗИЯ, КАРТОГРАФИЯ И КАДАСТЪР - ГР. БЛАГОЕВГРАД

2700, ПОЩЕНСКА КУТИЯ - 318, Ул. "ИВАН МИХАЙЛОВ" №49, вх.Б, ет.4, 073/832459; 830423,
blagoevgrad@cadastre.bg, БУЛСТАТ:130362903

СКИЦА НА ПОЗЕМЛЕН ИМОТ № 15-604132-13.06.2024 г.

Поземлен имот с идентификатор **66460.375.550**

Гр. Симитли, общ. Симитли, обл. Благоевград

По кадастралната карта и кадастралните регистри, одобрени със Заповед РД-18-472/16.07.2019 г.

на **ИЗПЪЛНИТЕЛЕН ДИРЕКТОР НА АГКК**

Последно изменение на кадастралната карта и кадастралните регистри, засягащо поземления имот:
няма данни за изменение

Адрес на поземления имот: **гр. Симитли**

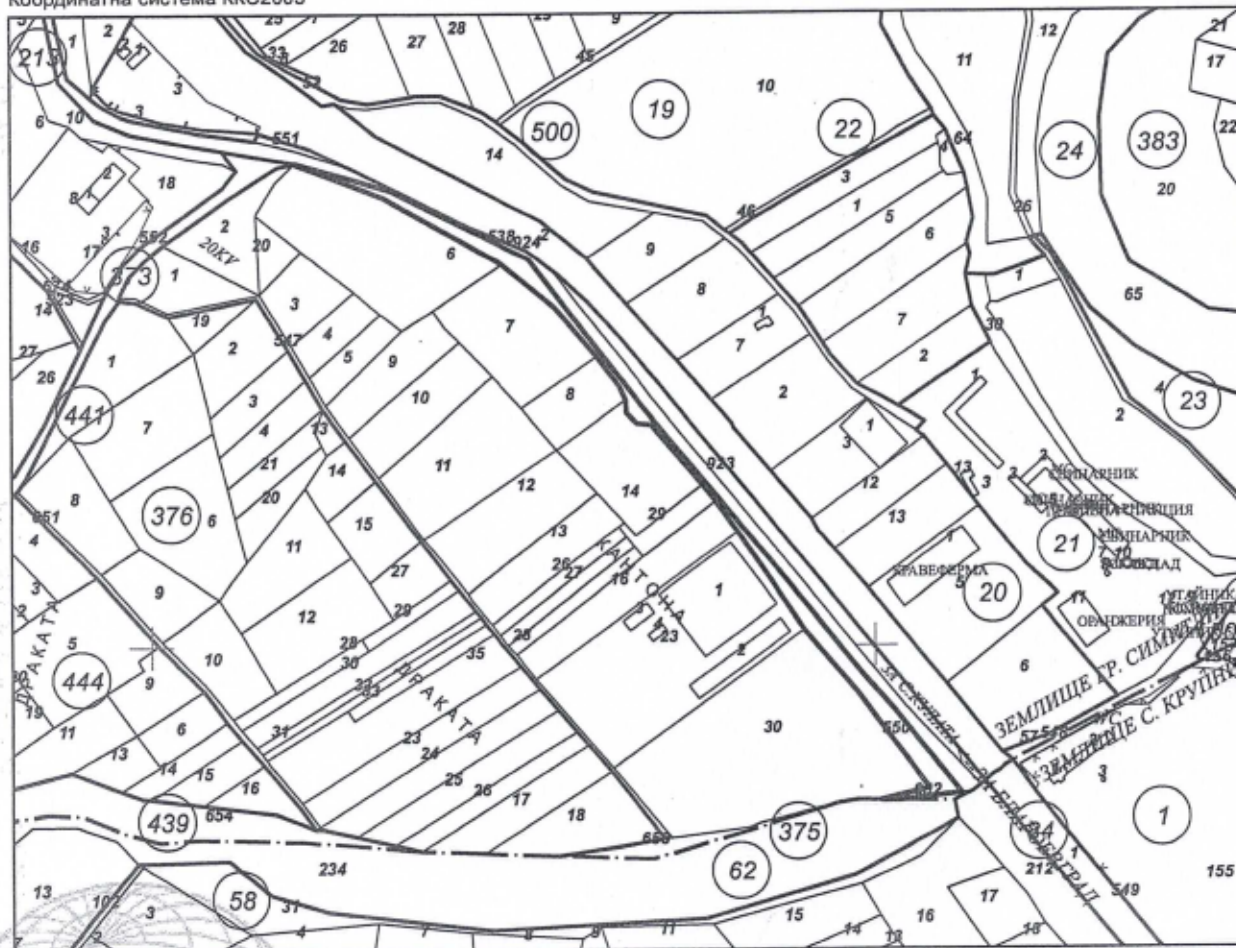
Площ: **5298 кв. м**

Трайно предназначение на територията: **Земеделска**

Начин на трайно ползване: **За селскостопански, горски, ведомствен път**

Категория на земята: **0**

Координатна система ККС2005



M 1:5000

Скица № **15-604132-13.06.2024 г.** издадена въз основа на
заявлен **Заличено обстоятелство** **401-13.06.2024 г.**
на основание ЗЗЛД

ВЕНЦИСЛАВ ГЕОРГИЕВ МЕТОДИЕВ

Подписан с квалифициран електронен печат Geodesy Cartography
and Cadastre Agency, E
DN: C=BG, L=Sofia, O=Geodesy Cartography and Cadastre Agency,
OID.2.54.97=NTRBG-130362903, CN=Geodesy Cartography and
Cadastre Agency



Предишен идентификатор: няма
Номер по предходен план: 000550
Съседни: 66460.439.552, 66460.375.29, 40052.62.234, 66460.375.16, 66460.375.23, 66460.375.30,
66460.375.652, 66460.375.7, 66460.375.538, 66460.375.8, 66460.375.6, 66460.375.2, 66460.375.14

Собственици по данни от КРНИ:

1. ОБЩИНА СИМИТЛИ-ПП

площ 5298 кв. м от правото на собственост

Няма документ за собственост от 0000г.

Носители на други вещни права по данни от КРНИ:

няма данни

Сгради, които попадат върху имота

няма данни за сгради



Скица № 15-604132-13.06.2024 г. издадена въз основа на
заявление с входящ № 01-324401-13.06.2024 г.

..... Заличено обстоятелство
на основание ЗЗЛД

РГИЕВ МЕТОДИЕВ



СЛУЖБА ПО ГЕОДЕЗИЯ, КАРТОГРАФИЯ И КАДАСТЪР - ГР. БЛАГОЕВГРАД

2700, ПОЩЕНСКА КУТИЯ - 318, Ул. "ИВАН МИХАЙЛОВ" №49, вх.Б, ет.4, 073/832459; 830423,
blagoevgrad@cadastre.bg, БУЛСТАТ:130362903

СКИЦА НА ПОЗЕМЛЕН ИМОТ № 15-604133-13.06.2024 г.

Поземлен имот с идентификатор **66460.375.538**

Гр. Симитли, общ. Симитли, обл. Благоевград

По кадастралната карта и кадастралните регистри, одобрени със Заповед РД-18-472/16.07.2019 г.
на **ИЗПЪЛНИТЕЛЕН ДИРЕКТОР НА АГКК**

Последно изменение на кадастралната карта и кадастралните регистри, засягащо поземления имот:
няма данни за изменение

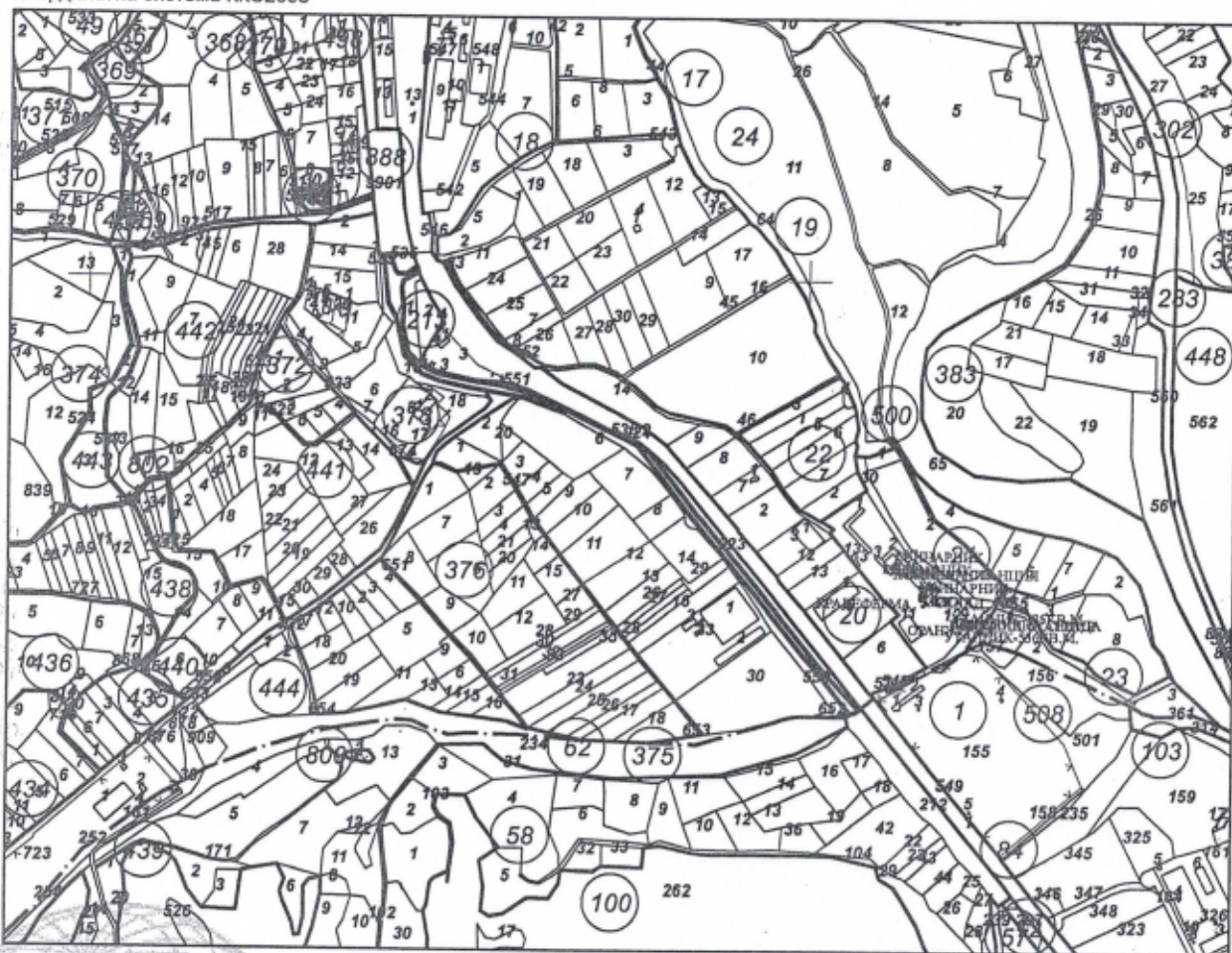
Адрес на поземления имот: гр. Симитли

Площ: **8673 кв. м**

Трайно предназначение на територията: **Територия на транспорта**

Начин на трайно ползване: **За местен път**

Координатна система ККС2005



М 1:10000

Предишен идентификатор: няма
Номер по предходен план: 000538

Скица № 15-604133-13.06.2024 г. издадена въз основа на
заявление с вх.№ 01-22401/13.06.2024 г.

Заличено обстоятелство
на основание ЗЗЛД

ЛЕВ МЕТОДИЕВ

Подписан с квалифициран електронен печат Geodesy Cartography
and Cadastre Agency, E
DN: C=BG, L=Sofia, O=Geodesy Cartography and Cadastre Agency,
OID.2.5.4.97#NTRBG-130362903, CN=Geodesy Cartography and
Cadastre Agency



Съседни: 66460.439.552, 66460.375.652, 40052.58.212, 66460.375.550, 66460.375.923, 66460.375.924,
66460.500.2, 66460.888.9901, 66460.375.536, 66460.375.551, 66460.213.2, 66460.373.535, 66460.213.1,
66460.213.3, 66460.373.10

Собственици по данни от КРНИ:

1. ОБЩИНА СИМИТЛИ-МП

площ 9284 кв. м от правото на собственост

Няма документ за собственост от 0000г.

Носители на други вещни права по данни от КРНИ:

няма данни

Сгради, които попадат върху имота

няма данни за сгради



СКИЦ
заяв.

Заличено обстоятелство
на основание ЗЗЛД

2024 г. издадена въз основа на
124401-13.06.2024 г.

ВЕНЦИСЛАВ ГЕОРГИЕВ МЕТОДИЕВ



СЛУЖБА ПО ГЕОДЕЗИЯ, КАРТОГРАФИЯ И КАДАСТЪР - ГР. БЛАГОВЕВГРАД

2700, ПОЩЕНСКА КУТИЯ - 318, Ул. "ИВАН МИХАЙЛОВ" №49, вх.Б, ет.4, 073/832459; 830423,
blagoevgrad@cadastre.bg, БУЛСТАТ:130362903

СКИЦА НА ПОЗЕМЛЕН ИМОТ № 15-604136-13.06.2024 г.

Поземлен имот с идентификатор 40052.58.212

С. Крупник, общ. Симитли, обл. Благоевград

По кадастралната карта и кадастралните регистри, одобрени със Заповед РД-18-468/16.07.2019 г.
на ИЗПЪЛНИТЕЛЕН ДИРЕКТОР НА АГКК

Последно изменение на кадастралната карта и кадастралните регистри, засягащо поземления имот:
няма данни за изменение

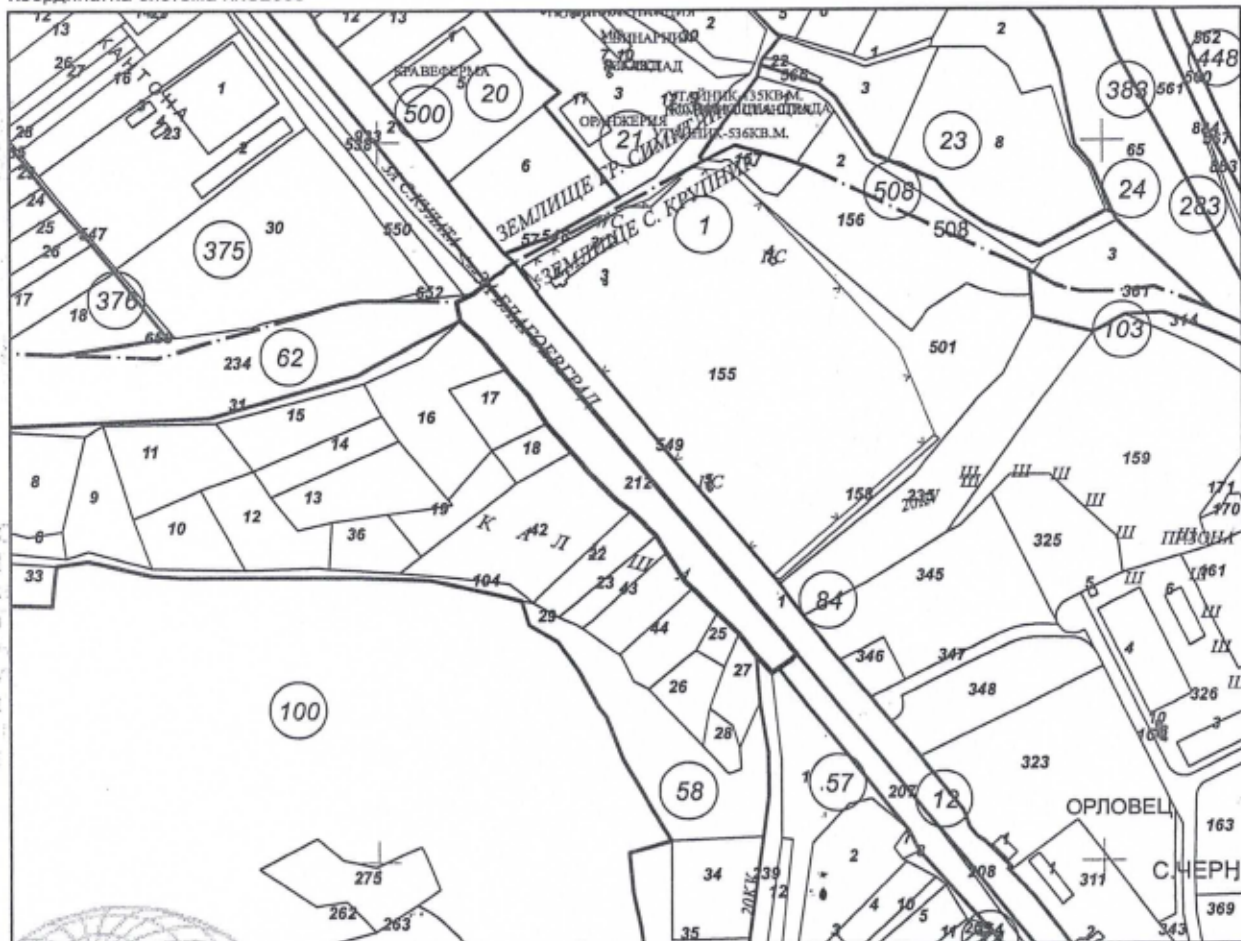
Адрес на поземления имот: с. Крупник

Площ: 8982 кв. м

Трайно предназначение на територията: Територия на транспорта

Начин на трайно ползване: За местен път

Координатна система ККС2005



М 1:5000

Предишен идентификатор: няма
Номер по предходен план: 000212

Скица № 15-604136-13.06.2024 г. издадена въз основа на
заявление Заличено обстоятелство -13.06.2024 г.

на основание ЗЗЛД

ВЕНЦИСЛАВ ГЕОРГИЕВ МЕТОДИЕВ



Съседни: 40052.58.42, 40052.58.22, 40052.57.239, 40052.58.23, 40052.58.43, 40052.58.44, 40052.57.1,
40052.58.27, 40052.58.25, 40052.12.207, 40052.84.1, 66460.375.923, 66460.500.2, 66460.375.538,
66460.375.652, 40052.58.17, 40052.58.16, 40052.58.18, 40052.62.234, 40052.58.31

Собственици по данни от КРНИ:

1. ОБЩИНА СИМИТЛИ-Т

площ 11217 кв. м от правото на собственост

Няма документ за собственост от 0000г.

Носители на други вещни права по данни от КРНИ:

няма данни

Сгради, които попадат върху имота

няма данни за сгради



Скица № 15-604136-13.06.2024 г. издадена въз основа на

заявл. Заличено обстоятелство на основание ЗЗЛД 24401-13.06.2024 г.

ВЕНЦИСЛАВ ГЕОРГИЕВ МЕТОДИЕВ



СЛУЖБА ПО ГЕОДЕЗИЯ, КАРТОГРАФИЯ И КАДАСТЪР - ГР. БЛАГОВЕВГРАД

2700, ПОЩЕНСКА КУТИЯ - 318, Ул. "ИВАН МИХАЙЛОВ" №49, вх.Б, ет.4, 073/832459; 830423,
blagoevgrad@cadastre.bg, БУЛСТАТ:130362903

СКИЦА НА ПОЗЕМЛЕН ИМОТ № 15-604137-13.06.2024 г.

Поземлен имот с идентификатор 40052.12.207

С. Крупник, общ. Симитли, обл. Благоевград

По кадастралната карта и кадастралните регистри, одобрени със Заповед РД-18-468/16.07.2019 г.

на ИЗПЪЛНИТЕЛЕН ДИРЕКТОР НА АГКК

Последно изменение на кадастралната карта и кадастралните регистри, засягащо поземления имот:
няма данни за изменение

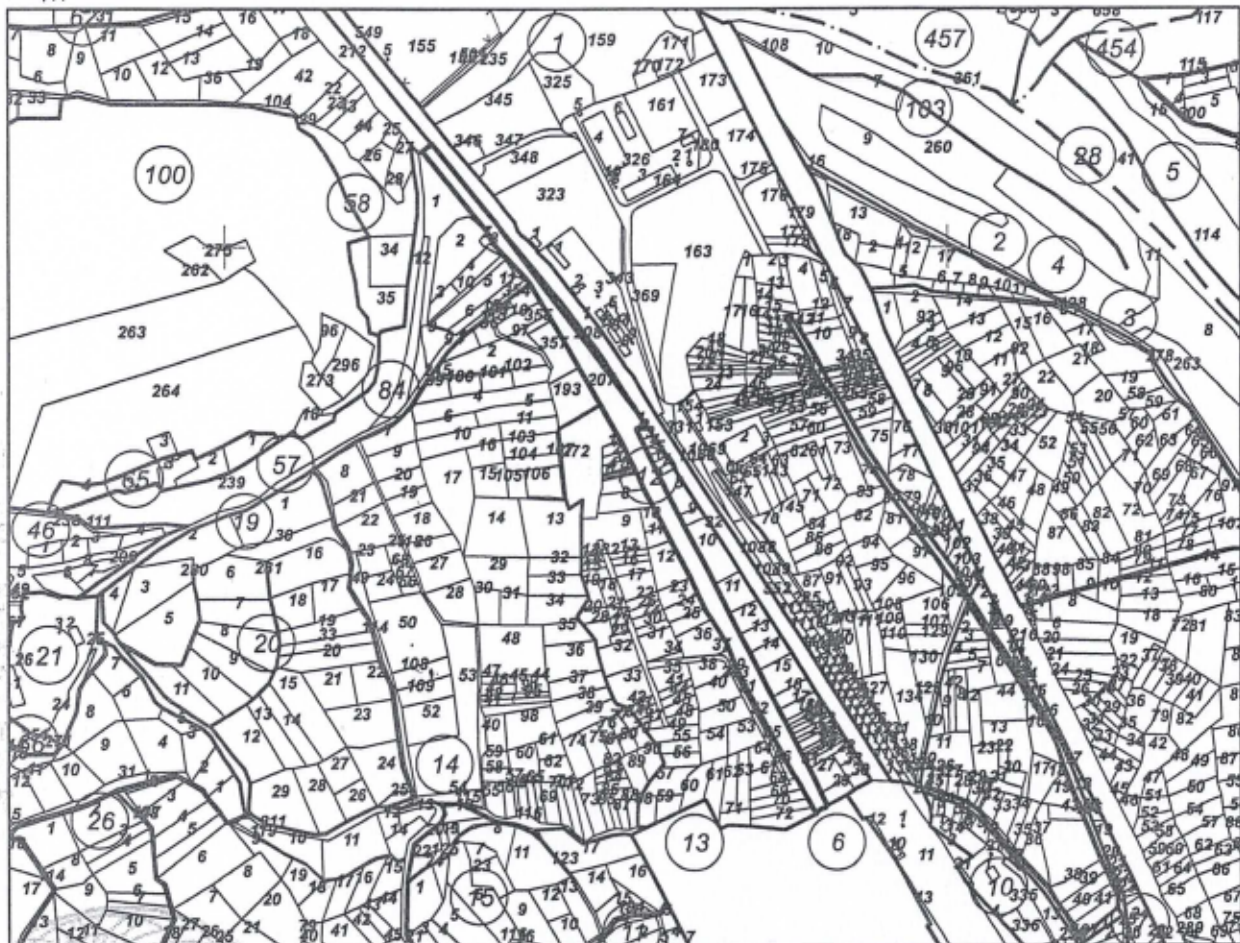
Адрес на поземления имот: с. Крупник

Площ: 25263 кв. м

Трайно предназначение на територията: Територия на транспорта

Начин на трайно ползване: За местен път

Координатна система ККС2005



М 1:10000

Предишен идентификатор: няма
Номер по предходен план: 000207

Скица № 15-604137-13.06.2024 г. издадена въз основа на
заявление Заличено обстоятелство 1-13.06.2024 г.
на основание ЗЗЛД

ВЕНЦИСЛАВ ГЕОРГИЕВ МЕТОДИЕВ



Съседни: 40052.13.8, 40052.13.10, 40052.13.11, 40052.13.12, 40052.13.23, 40052.13.24, 40052.13.25,
40052.13.36, 40052.13.72, 40052.13.70, 40052.13.69, 40052.13.68, 40052.13.37, 40052.13.39, 40052.13.51,
40052.13.52, 40052.13.65, 40052.13.66, 40052.12.31, 40052.12.32, 40052.12.1, 40052.84.1, 40052.12.208,
40052.57.8, 40052.57.7, 40052.14.354, 40052.14.355, 40052.14.357, 40052.58.212, 40052.57.11,
40052.14.110, 40052.57.2, 40052.14.193, 40052.57.1, 40052.13.1, 40052.13.2, 40052.13.3, 40052.13.4,
40052.13.5, 40052.13.272, 40052.13.6, 40052.13.7, 40052.57.209

Собственици по данни от КРНИ:

1. ОБЩИНА СИМИТЛИ-Т

площ 25790 кв. м от правото на собственост

Няма документ за собственост от 0000г.

Носители на други вещни права по данни от КРНИ:

няма данни

Сгради, които попадат върху имота

няма данни за сгради



Скица № 15-604137-13.06.2024 г. издадена въз основа на
заявление Заличено обстоятелство 4401-13.06.2024 г.
на основание ЗЗЛД

ВЕНЦИСЛАВ ГЕОРГИЕВ МЕТОДИЕВ



СЛУЖБА ПО ГЕОДЕЗИЯ, КАРТОГРАФИЯ И КАДАСТЪР - ГР. БЛАГОЕВГРАД

2700, ПОЩЕНСКА КУТИЯ - 318, Ул. "ИВАН МИХАЙЛОВ" №49, вх.Б, ет.4, 073/832459; 830423,
blagoevgrad@cadastre.bg, БУЛСТАТ:130362903

СКИЦА НА ПОЗЕМЛЕН ИМОТ № 15-604139-13.06.2024 г.

Поземлен имот с идентификатор **40052.57.209**

С. Крупник, общ. Симитли, обл. Благоевград

По кадастралната карта и кадастралните регистри, одобрени със Заповед РД-18-468/16.07.2019 г.
на ИЗПЪЛНИТЕЛЕН ДИРЕКТОР НА АГКК

Последно изменение на кадастралната карта и кадастралните регистри, засягащо поземления имот:
няма данни за изменение

Адрес на поземления имот: с. Крупник

Площ: **6699 кв. м**

Трайно предназначение на територията: Територия на транспорта

Начин на трайно ползване: За местен път

Координатна система ККС2005



М 1:5000

Преишен идентификатор: няма
Номер по предходен план: 000209

Скица № 15-604139-13.06.2024 г. издадена въз основа на
заявление № 04-224401-13.06.2024 г.

Заличено обстоятелство
на основание ЗЗЛД

ИЕВ МЕТОДИЕВ



Съседни: 40052.46.111, 40052.46.5, 40052.46.4, 40052.46.6, 40052.46.8, 40052.46.7, 40052.19.4,
40052.21.26, 40052.19.2, 40052.19.3, 40052.19.1, 40052.20.211, 40052.14.114, 40052.12.207, 40052.14.113,
40052.14.92, 40052.14.354, 40052.14.93, 40052.57.11, 40052.57.6, 40052.57.9, 40052.57.8, 40052.57.12,
40052.57.1, 40052.57.239

Собственици по данни от КРНИ:

1. **ОБЩИНА СИМИТЛИ-Т**

площ 6698 кв. м от правото на собственост

Няма документ за собственост от 0000г.

Носители на други вещни права по данни от КРНИ:
няма данни

Сгради, които попадат върху имота
няма данни за сгради



Скица № 15-604139-13.06.2024 г. издадена въз основа на
заявление с входящ № 01-324401-13.06.2024 г.

Заличено обстоятелство
на основание ЗЗЛД

.....ЕВ МЕТОДИЕВ