

Вх. № 10-00-54  
21.03.2024

Община СИМИТЛИ  
Изх.№ 61-00-113  
Дата 21.03.2024 г.

## ПРЕДЛОЖЕНИЕ

Ифанов Апостолов - Кмет на общ.Симитли  
ОТНОСНО:

Заличено обстоятелство  
на основание ЗЗЛД

Разрешаване за изработване на проект на подробен устройствен план – парцеларен план за осигуряване на транспортен достъп до поземлен имот с идентификатор № 40052.13.67, местност „Блатото“ по КККР на с. Крупник, общ. Симитли, през поземлен имот с идентификатор № 40052.13.66 и поземлен имот с идентификатор № 40052.13.283;

Уважаеми г-н Председател,

Предлагам на основание чл. 21, ал. 1, т. 11 от Закона за местното самоуправление и местната администрация, чл. 124а, ал. 1 във връзка с чл. 124а, ал. 5 от Закона за устройство на територията; чл.21, ал.3 от ЗОЗЗ и искане от Кмета на Община Симитли, Общинският съвет да вземе следното

## РЕШЕНИЕ

1. Разрешава изработване на ПУП-ПП /подробен устройствен план – парцеларен план/ за осигуряване на транспортен достъп до поземлен имот с идентификатор № 40052.13.67, местност „Блатото“ по КККР на с. Крупник, общ. Симитли, през поземлен имот с идентификатор № 40052.13.66 и поземлен имот с идентификатор № 40052.13.283.

2. Одобрява задание за изработване на ПУП-ПП, по реда на чл.125 от ЗУТ.

Проектът да се изработи в обем съгласно изискванията на Наредба № 8/2001 г. на МРРБ в цифров и графичен вид за сметка на собственика.

- Цели – осигуряване на транспортен достъп(път с трайна настилка) до поземлен имот с идентификатор № 40052.13.67, местност „Блатото“ по КККР на с. Крупник, общ. Симитли;

- Задачи – необходимо е с проекта за подробен устройствен план – парцеларен план за осигуряване на транспортен достъп(път с трайна настилка) до поземлен имот с идентификатор № 40052.13.67, местност „Блатото“ по КККР на с. Крупник, общ. Симитли;

- Вид на плана: подробен устройствен план – парцеларен план;

Проектът да се изработи при спазване на одобреното задание и изискванията на ЗУТ и свързаните с него подзаконовни нормативни актове.

3. Упълномощава кмета на Община Симитли да предприеме необходимите правни и фактически действия по изпълнението на настоящето решение.

### Предоставени документи:

- Нотариален акт за покупко-продажба на недвижим имот с вх.рег.№ 1868 от 06.04.2023 г., акт № 108, том VII, дело № 0068 / 2023 г.;
- Скица № 15-526646 от 07.05.2023 г., издадена от Служба по геодезия, картография и кадастър – гр.Благоевград;
- Предпроектно проучване от 30.06.2023 г., издадено от „ЕРМ Запад“ ЕАД;
- Данни за съществуващи ВиК мрежи с изх.№ ТО-01-323 / 22.06.2023 г.;
- Задание за изработване на ПУП-ПП, по реда на чл.125 от ЗУТ;
- Писмо от Министерство на земеделието и храните с изх.№ АО-227 / 16.01.2024 г.

- ПУП-ПЗ – мотивирано предложение за подробен устройствен план – парцеларен план за осигуряване на транспортен достъп до поземлен имот с идентификатор № 40052.13.67, местност „Блатото“ по КККР на с. Крупник, общ. Симитли.

Заличено обстоятелство  
на основание ЗЗЛД

Заличено обстоятелство  
на основание ЗЗЛД

Изготвил: Димитър Захариев  
Съгласувал: Таня Георгиев

Заличено обстоятелство  
на основание ЗЗЛД

С уважение,  
Апостол Апостол  
КМЕТ НА ОБЩИНА СИМИТЛИ

Заличено обстоятелство  
на основание ЗЗЛД





До  
пане А. ЗАХАРОВ  
01.03.2024

Община СИМИТЛИ  
гр. (с.) .....  
Област Благоевград

Шифър на услугата У0127а

Заличено обстоятелство  
на основание ЗЗЛД

Заличено обстоятелство  
на основание ЗЗЛД

92-00-206/29.02.24  
вх. N ..... дата

**ЗАЯВЛЕНИЕ** /А/

за допускане изменение на подробен устройствен план  
по чл. 135; чл. 124(3) от ЗУТ

с пр ..... изменение на действащия ПУП

от 1. Стефан

Заличено обстоятелство  
на основание ЗЗЛД

Дурактин

живуц в ..... За| За| За| За| За| : : За| Заличено обстоятелство  
на основание ЗЗЛД

..... адрес - ж.к., бул. (ул.), кв., ст., ап.

2. .....  
Собствено, бащино и фамилно име

живуц в ..... област, община, населено място

..... тел. ....

..... адрес - ж.к., бул. (ул.), кв., ст., ап.

3. .....  
Собствено, бащино и фамилно име

живуц в ..... област, община, населено място

..... тел. ....

..... адрес - ж.к., бул. (ул.), кв., ст., ап.

4. .....  
Собствено, бащино и фамилно име

живуц в ..... област, община, населено място

..... тел. ....

..... адрес - ж.к., бул. (ул.), кв., ст., ап.

5. .....  
Собствено, бащино и фамилно име

живуц в ..... област, община, населено място

..... тел. ....

..... адрес - ж.к., бул. (ул.), кв., ст., ап.

6. .....  
Собствено, бащино и фамилно име

живуц в ..... област, община, населено място

..... тел. ....

..... адрес - ж.к., бул. (ул.), кв., ст., ап.

7. .....  
Собствено, бащино и фамилно име

живуц в ..... област, община, населено място

..... тел. ....

..... адрес - ж.к., бул. (ул.), кв., ст., ап.

№ 0119410/29.02.24 - 30<sup>00</sup> б

8. ....  
Собствено, бащино и фамилно име

живуц в .....  
област, община, населено място

Тел. ....

адрес: ж.к., бул. бул. кв., ет., ап.

9. ....  
Собствено, бащино и фамилно име

живуц в .....  
област, община, населено място

Тел. ....

адрес: ж.к., бул. бул. кв., ет., ап.

10. ....  
Собствено, бащино и фамилно име

живуц в .....  
област, община, населено място

Тел. ....

адрес: ж.к., бул. бул. кв., ет., ап.

Забележка: Заявлението се попълва от всички собственици на имота.

Уважаеми г-н кмете,

Заявявам(е) желанието на основание чл.135, ал. 3, чл. 124(3) от ЗУТ да допуснете

изработване на проект за изменение на подробен устройствен план

„Парцеларен план“, по плана на ..... в частта му относно

....., урегулиран поземлен имот

ПЛ № 40052-13-66, поземлен имот ....., кв. ....,

намиращ се на адрес С. Крпичка

за строителство на достъп до имот 40052-13-67

описват се всички видове сгради по предназначение

**Приложения:**

1. Скица на имота.
2. Документи за собственост /нотариален акт, договор за покупко-продажба, ОПС, решение на ПК и др./
3. Графично предложение за изменение / по желание/
4. Нотариално заверено съгласие от всички собственици на имота.
5. Предварителен договор за собственост при искане на изменение на регулация.

Заличено обстоятелство  
на основание ЗЗЛД

Заличено обстоятелство  
на основание ЗЗЛД

подпис

3. ....

подпис

4. ....

подпис

5. ....

подпис

Дата: 29.02.2004 г.

Симитли

6. ....

подпис

7. ....

подпис

8. ....

подпис

9. ....

подпис

10. ....

подпис





# СЛУЖБА ПО ГЕОДЕЗИЯ, КАРТОГРАФИЯ И КАДАСТЪР - ГР. БЛАГОЕВГРАД

2700, ПОЩЕНСКА КУТИЯ - 318, Ул. "ИВАН МИХАЙЛОВ" №49, вх.Б, ет.4, 073/832459; 830423,  
blagoevgrad@cadastre.bg, БУЛСТАТ:130362903

## СКИЦА НА ПОЗЕМЛЕН ИМОТ № 15-526645-17.05.2023 г.

Поземлен имот с идентификатор 40052.13.66

С. Крупник, общ. Симитли, обл. Благоевград

По кадастралната карта и кадастралните регистри, одобрени със Заповед РД-18-468/16.07.2019 г.

на ИЗПЪЛНИТЕЛЕН ДИРЕКТОР НА АГКК

Последно изменение на кадастралната карта и кадастралните регистри, засягащо поземления имот е от 17.05.2023 г.

Адрес на поземления имот: с. Крупник, местност БЛАТОТО

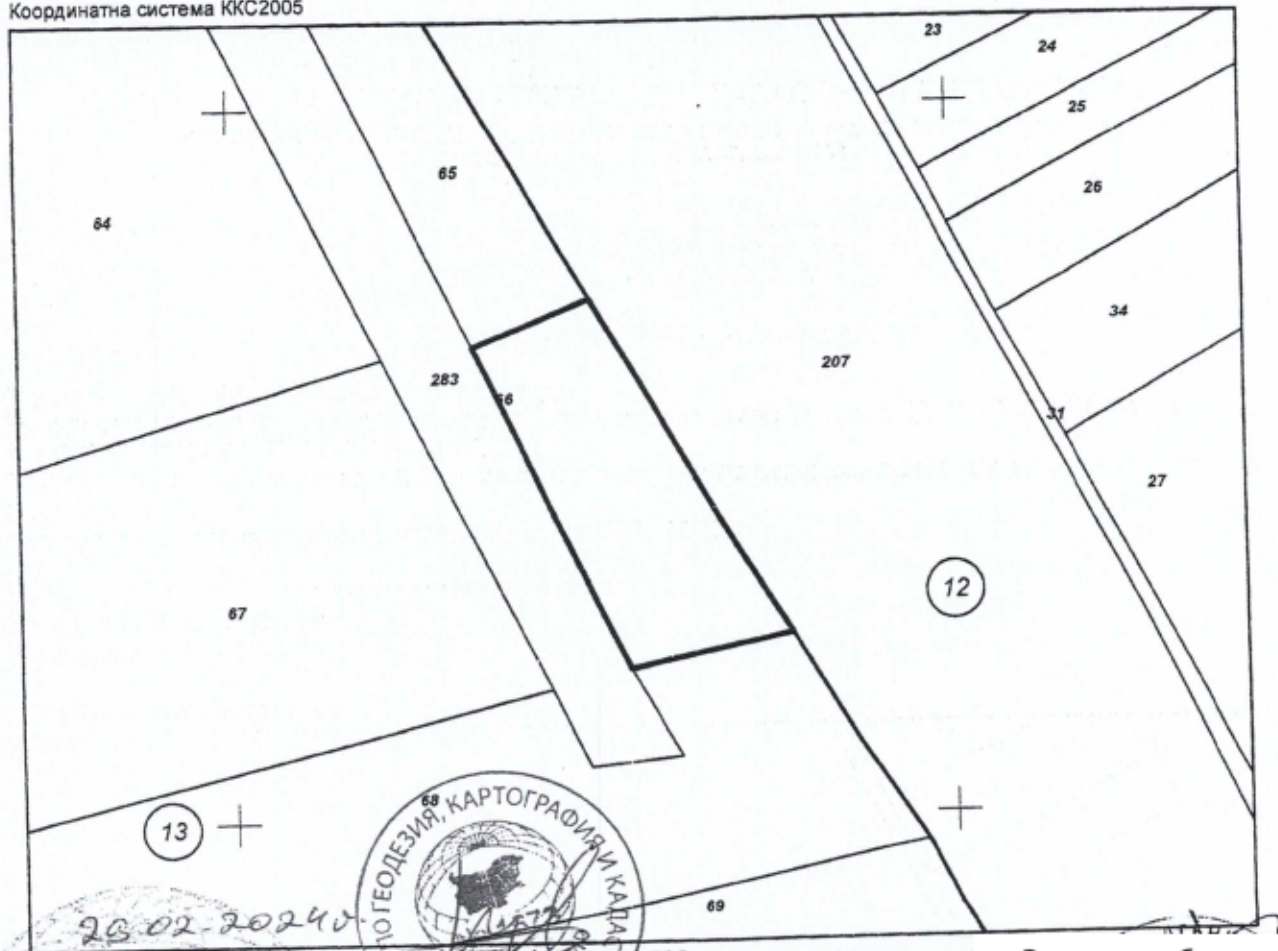
Площ: 257 кв. м

Трайно предназначение на територията: Земеделска

Начин на трайно ползване: Нива

Категория на земята: 4

Координатна система ККС2005



20.02.2024


Заб  
мнх

Заличено обстоятелство  
на основание ЗЗЛД

1:500

Скица № 15-526645-17.05.2023 г. издадена въз основа на  
заявление с входящ № 01-260342-09.05.2023 г.

Заличено обстоятелство  
на основание ЗЗЛД





Предишен идентификатор: няма  
Номер по предходен план: 013066  
Съсед: 40052.13.68, 40052.12.207, 40052.13.65, 40052.13.283

Собственици по данни от КРНИ:

1. **СТЕФАН ВАЛЕНТИНОВ ДУДАКЛЕВ**

Няма данни за идеалните части

Нотариален акт № 108 том 7 рег. 1858 дело 806 от 06.04.2023г., издаден от Служба по вписванията към АВ-Благоевград

Носители на други вещни права по данни от КРНИ:  
няма данни

Сгради, които попадат върху имота  
няма данни за сгради

29.02.2024

Заверил:


инж. Р. Бобановски



Скица № 15-526645-17.05.2023 г. издадена въз основа на  
заявление с входящ № 01-260342-09.05.2023 г.

Заличено обстоятелство  
на основание ЗЗЛД

Укр. Стадионна администрация







# СЛУЖБА ПО ГЕОДЕЗИЯ, КАРТОГРАФИЯ И КАДАСТЪР - ГР. БЛАГОЕВГРАД

2700, ПОЩЕНСКА КУТИЯ - 318, Ул. "ИВАН МИХАЙЛОВ" №49, вх.Б, ет.4, 073/832459; 830423,  
blagoevgrad@cadastre.bg, БУЛСТАТ:130362903

## СКИЦА НА ПОЗЕМЛЕН ИМОТ № 15-526646-17.05.2023 г.

Поземлен имот с идентификатор 40052.13.67

С. Крупник, общ. Симитли, обл. Благоевград

По кадастралната карта и кадастралните регистри, одобрени със Заповед РД-18-468/16.07.2019 г.

на ИЗПЪЛНИТЕЛЕН ДИРЕКТОР НА АГКК

Последно изменение на кадастралната карта и кадастралните регистри, засягащо поземления имот е от 17.05.2023 г.

Адрес на поземления имот: с. Крупник, местност БЛАТОТО

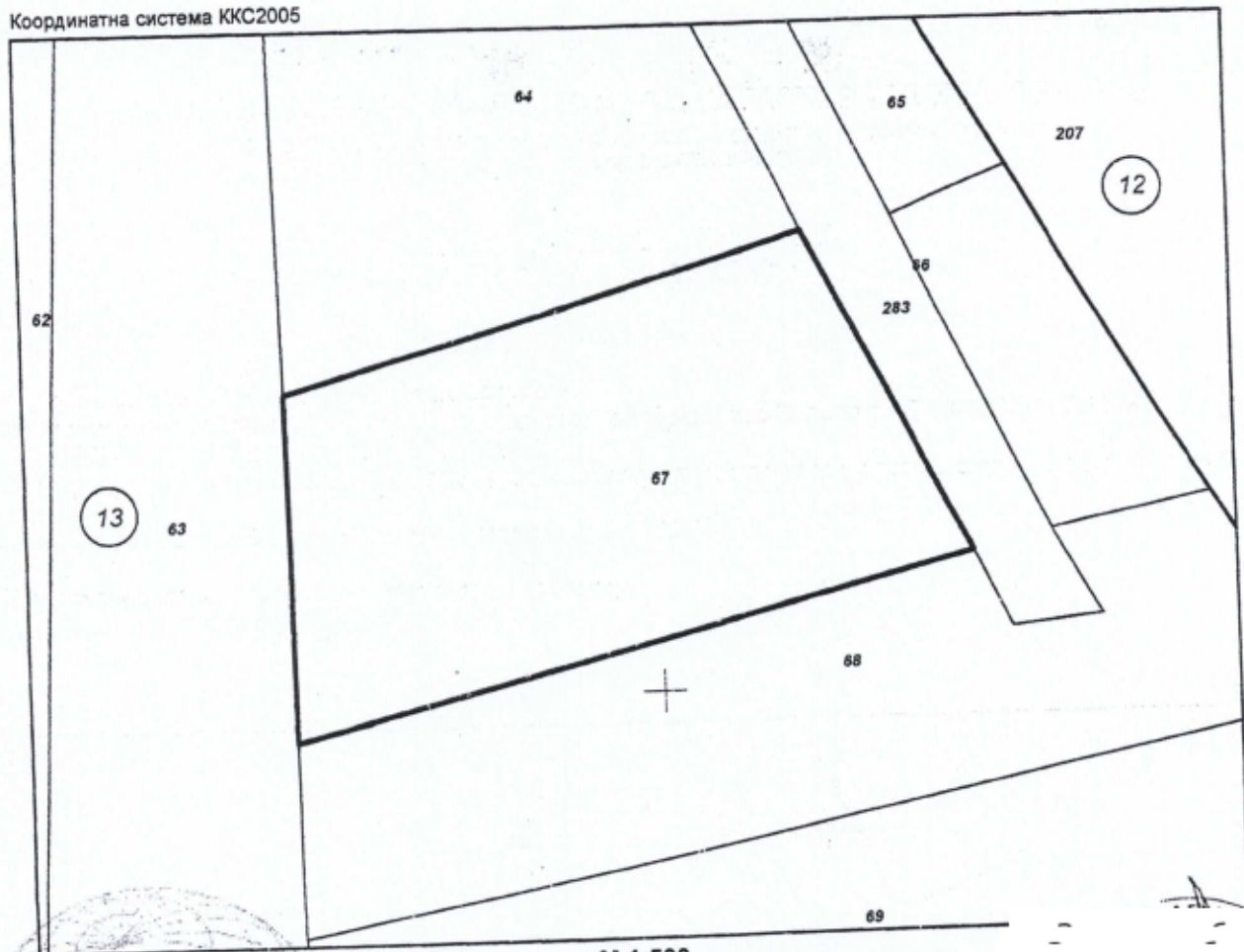
Площ: 1077 кв. м

Трайно предназначение на територията: Земеделска

Начин на трайно ползване: Нива

Категория на земята: 4


Координатна система ККС2005



М 1:500

Скица № 15-526646-17.05.2023 г. издадена въз основа на  
заявление с входящ № 01-260342-09.05.2023 г.

Заличено обстоятелство  
на основание ЗЗЛД





Предишен идентификатор: няма  
Номер по предходен план: 013067  
Съседи: 40052.13.63, 40052.13.68, 40052.13.64, 40052.13.283

Собственици по данни от КРНИ:

1. **СТЕФАН ВАЛЕНТИНОВ ДУДАКЛЕВ**

Няма данни за идеалните части

Нотариален акт № 108 том 7 рег. 1858 дело 806 от 06.04.2023г., издаден от Служба по вписванията към АВ-Благоевград

Носители на други вещни права по данни от КРНИ:  
няма данни


Сгради, които попадат върху имота  
няма данни за сгради



Скица № 15-526646-17.05.2023 г. издадена въз основа на  
заявление с входящ № 01-260342-09.05.2023 г.

Заличено обстоятелство  
на основание ЗЗЛД

Костадинка Костова





Нотариална такса по ЗННД  
Удостоверяван материален интерес:

5 000.00 лева

Пропорц. такса: .....95.50.....лв.  
Обикн. такса: .....7.00.....лв.  
Доп. такса: .....лв.  
Всичко: .....102.50.....лв.  
Сметка № ..... от ...06.04.2023.....г.  
Кв. № 178260 ..... от ...06.04.2023.....г.

Вписване по ЗС/ПВ  
Служба по вписванията

Дв.вх.рег. № 1258 от 16.04.2023 г.  
Вх. рег. № 1863 от 16.04.2023 г.  
Акт № 103 том VI дело № 24/2023г.  
Партидна книга: .....  
Такса за вписване по ЗДТ: .....лв.  
Кв.№ ..... от .....г.

СЪДИЯ ПО ВПИСВАНИЯТА:

## НОТАРИАЛЕН АКТ

за ПОКУПКО-ПРОДАЖБА НА НЕДВИЖИМИ ИМОТИ

Заличено обстоятелство  
на основание ЗЗЛД

Заличено обстоятелство  
на основание ЗЗЛД

Заличено обстоятелство  
на основание ЗЗЛД





Заличено обстоятелство  
на основание ЗЗЛД

Заличено обстоятелств  
на основание ЗЗЛД

Заличено обстоя  
на основание ЗЗЛД

Заличено обстоятелство  
на основание ЗЗЛД

**ПРОДАВАЧ:**

Анастасия

Заличено обстоятелство  
на основание ЗЗЛД

(Личен документ)

Менесалева Рад  
(кова)

**КУПУВАЧ:**

Вини Стев

Заличено обстоятелство  
на основание ЗЗЛД

(Стефан)

Духанчев  
(ев)

**НОТАРИУС**

Заличено обстоятелство  
на основание ЗЗЛД







РЕПУБЛИКА БЪЛГАРИЯ  
Заместник-министър на земеделието и храните

1/16/2024

X АО-2027/16.01.2024

Signed by: Peba Ivanova Tsoneva

ДО  
Г-Н СТЕФАН ДУДАКЛИЕВ  
УЛ. „ИЛИНДЕН“ № 8  
ГР. БЛАГОЕВГРАД

**УВАЖАЕМИ ГОСПОДИН ДУДАКЛИЕВ,**

В Министерство на земеделието (МЗХ) постъпиха Ваши писма, с наш регистрационен индекс АО-2027/12.09.2023 г. и допълнителна информация с писмо АО-2027/20.11.2023 г., относно искане за право на преминаване през поземлен имот с идентификатор 40052.13.283, представляващ хидротехническо съоръжение - отводнителен канал „Крупник“, част от отводнително поле „Крупник“.

Имотът представлява съоръжение за предпазване от вредното въздействие на водите – публична държавна собственост по смисъла на чл. 13, ал. 1, т. 3 от Закона за водите (ЗВ), същият е предоставен за управление на МЗХ и се експлоатира и стопанисва от „Напоителни системи“ ЕАД (НС ЕАД), на основание разпоредбите на § 4а, ал. 1 от преходните и заключителни разпоредби на Закона за водите.

Във връзка с гореизложеното, в отговор на Вашето искане, Ви уведомяваме, че поземлен имот с идентификатор 40052.13.283, представляващ хидротехническо съоръжение – отводнителен канал „Крупник“, част от отводнително поле „Крупник“.

Министерство на земеделието и храните **не възразява** за исканото право на преминаване през отводнителен канал „Крупник“, при спазване на следните условия:



- Да се изготви ПУП - ПП, откъдето да са видни засегнатите площи за правото на преминаване и начина на неговото изпълнение (технически проект), с което да не се нарушава проводимостта на канала. Същият следва да се предостави в МЗХ за съгласуване, ведно със актуално становище на „Напоителни системи“ ЕАД.
- Да се спазват условията на Наредба № 7 от 22.112.2003 г. за правила и нормативи за устройство на отделните видове територии и устройствени зони;
- Всички настъпили изменения да се съгласуват с „Напоителни системи“ ЕАД- клон „Трума - Места“.

Съхранение,

16.1.2024 г.

X

Георги Тошев  
Заместник-министър  
Signed by: Georgi Genadiev Toshev



Заличено обстоятелство  
на основание ЗЗЛД

ВЕРНО С ЕЛЕКТРОННО

РИГНАЛ



ОДОБРЯВАМ:.....

ПРЕДСЕДАТЕЛ НА ОБС - СИМИТЛИ  
/ВИЛИМИР АЛЕКСАНДРОВ/

По реда на чл. 124, ал.7 от ЗУТ

(Изм и доп. ДВ. Бр. 17 от 06 март 2009 г.)

## ЗАДАНИЕ за ИЗРАБОТВАНЕ на ПУП-ПП

По реда на чл. 125 от ЗУТ

**ПУП-ПАРЦЕЛАРЕН ПЛАН ЗА НОВ ПЪТ С ТРАЙНА НАСТИЛКА** за осигуряване на транспортен достъп до имот с идентификатор 40052.13.67, местност „БЛАТОТО“, по кадастралната карта и кадастралните регистри на с.Крупник, община Симитли

**ВЪЗЛОЖИТЕЛ:** СТЕФАН ВАЛЕНТИНОВ ДУДАКЛЕВ, собственик на ПИ с идентификатори 40052.13.66 и 40052.13.67 местност „БЛАТОТО“, по кадастралната карта и кадастралните регистри на с.Крупник, община Симитли, с начин на трайно ползване „ниви“ и с площи от 257кв.м и 1077 кв.м., съгласно Нотариален акт № 108 том 7 рег. 1858 дело 806 от 06.04.2023г., издаден от Служба по вписванията към-Благодеевград. Имам инвестиционно намерение за изработване на ПУП-ПАРЦЕЛАРЕН ПЛАН за осигуряване на транспортен достъп със ширина 5м. до имот с идентификатор 40052.13.67, местност „БЛАТОТО“, по кадастралната карта и кадастралните регистри на с.Крупник, община Симитли

**Териториален обхват:** Поземлени имоти с идентификатори 40052.13.283 и 40052.13.67 по КККР на с.Крупник, община Симитли

### ЕТАПИ И ФАЗИ НА ПРОЕКТИРАНЕ

1. **Подробен устройствен план /ПУП/ - Парцеларен план**
2. **Разрешаване на строителството:** Провеждане на процедура по реда на глава VIII раздел III от Закона за устройство на територията. Изготвяне и съгласуване на инвестиционни проекти в обхват и съдържание съгласно Наредба 4 за обхват и съдържание на инвестиционните проекти.

**ВЪЗЛОЖИТЕЛ:**

Заличено обстоятелство  
на основание ЗЗЛД

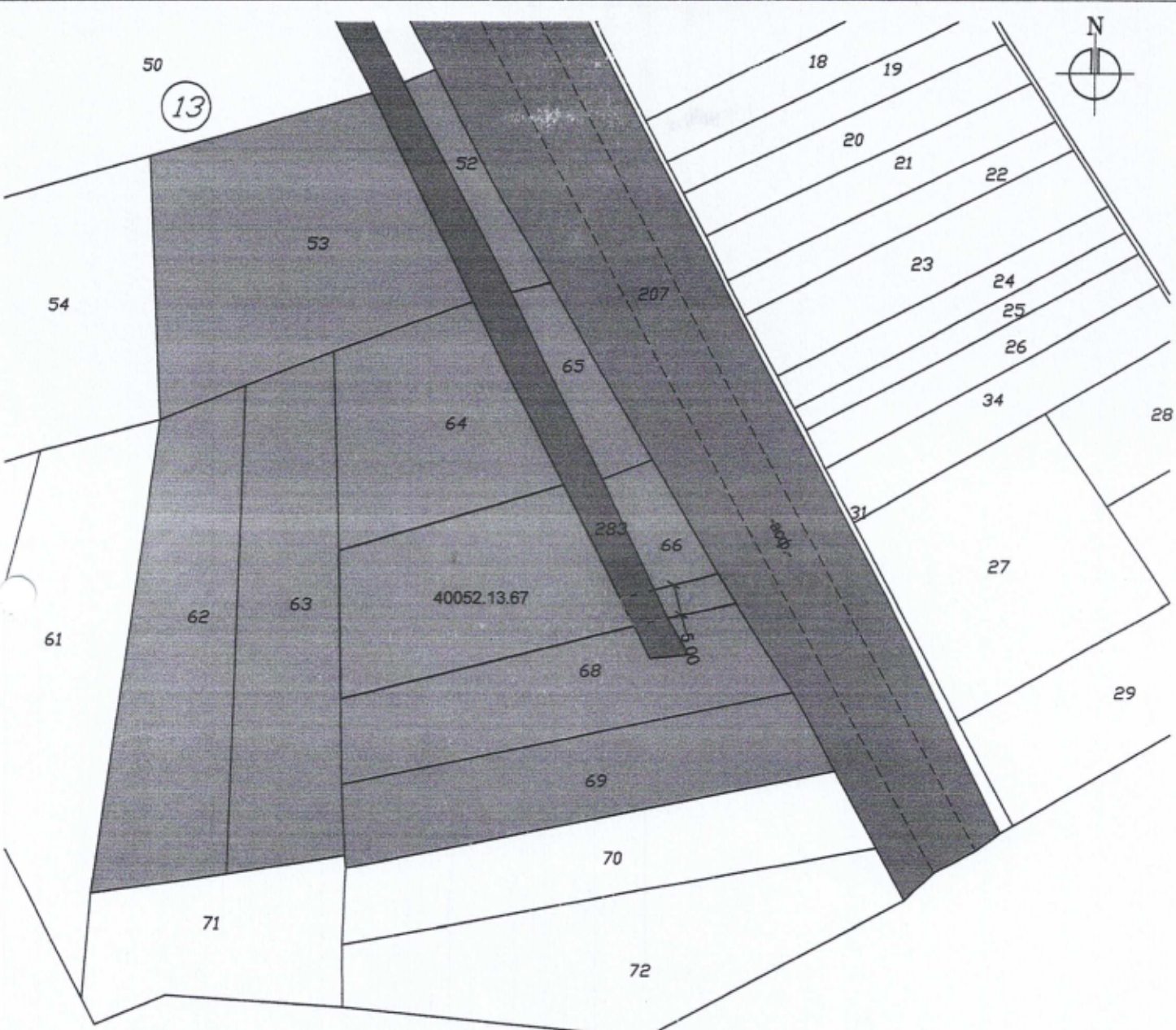
15.02.2024 г.

гр. Симитли

/СТЕФАН ВАЛЕНТИНОВ ДУДАКЛЕВ/







ПРЕДЛОЖЕНИЕ ЗА ПУТ-ПАРЦЕЛАРЕН ПЛАН



с. ЧЕРНИЧЕ

М 1:1000

**ЛЕГЕНДА:**

-  Граница на земеделска територия
-  Поземлени имоти за транспортно-комуникационна инфраструктура
-  Напоителен канал
-  Зона за изграждане на трайна настилка

ОБЕКТ: ПУП-ПП за нов път с трайна настилка за осигуряване на транспортен достъп до имот с идентификатор 40052.13.67, местност „БЛАТОТО“, по кадастралната карта и кадастралните регистри на с.Крупник, община Симитли, през поземлени имоти с идентиф. 40052.13.283 и 40052.13.67 по КККР на с.Крупник, община Симитли

ЧЕРТЕЖ:	ПУП-ПАРЦЕЛАРЕН ПЛАН	ЧАСТ:	ГЕОДЕЗИЯ
ПРОЕКТАНТ:	инж. Р. Бобошевски	МАЩАБ:	1:1000
	ГПГ	ДАТА:	2024г.
Заличено обстоятелство на основание ЗЗЛД ВАМИ С ВЪЛКЪДНО УДОСТОВЕРЕНИЕ ЗА ПЕЧАТЪТА ГОДИНА			
ВЪЗЛОЖИТЕЛ:	СТЕФАН ВАЛЕНТИНОВ ДУДАКЛЕВ		





# УДОСТОВЕРЕНИЕ ЗА ПЪЛНА ПРОЕКТАНТСКА ПРАВОСПОСОБНОСТ

Регистрационен номер № 06858

Важи за 2024 година

**ИНЖ. РОСЕН АЛЕКСАНДРОВ БОБОШЕВСКИ**

ОБРАЗОВАТЕЛНО-КВАЛИФИКАЦИОННА СТЕПЕН

МАГИСТЪР

ПРОФЕСИОНАЛНА КВАЛИФИКАЦИЯ

ИНЖЕНЕР - ГЕОДЕЗИСТ

включен в регистъра на КИИП за лицата с пълна проектантска правоспособност с протоколно решение на УС на КИИП 12/11.01.2005 г. по части:

ГЕОДЕЗИЯ, ПРИЛОЖНА ГЕОДЕЗИЯ, ВЕРТИКАЛНО ПЛАНИРАНЕ, ТРАСИРОВЪЧНИ ПРОЕКТИ И ПЛАНОВЕ, ПЛАНОВЕ ЗА РЕГУЛАЦИЯ

Председател на РК Благоевград

Председател на КР

инж. Пл. Радев

Заличено обстоятелство на основание ЗЗЛД


инж. А. Чипев

Председател на УС на КИИП

Заличено обстоятелство на основание ЗЗЛД

инж. М. Гергов

MARIN GERGOV  
MARINOV  
Sofia  
14.12.2023 15:32:16





№ E24740000151

293071

Национален телефон: 0700 166 33

Днес 27.02.2024г. в гр. София на основание писмен въпросник-декларация и платена застрахователна премия ЗД "БУЛ ИНС" АД приема да застрахова:

Име на застрахован: **РОСЕН АЛЕКСАНДРОВ БОБОШЕВСКИ** ЕГН/ЕИК: **7602170340**  
 Адрес на застрахования: **гр./с. БЛАГОЕВГРАД, ул. 14-ТИ ПОЛК №25 ет.5** **2700**  
 Име на застраховач: **РОСЕН АЛЕКСАНДРОВ БОБОШЕВСКИ** ЕГН/ЕИК: **7602170340**  
 Адрес на застраховачия: **гр./с. БЛАГОЕВГРАД, ул. 14-ТИ ПОЛК №25 ет.5**  
 Представяван/в от: \_\_\_\_\_ Тел.: **0899874461**

ЗАСТРАХОВАН ОБЕКТ /данни, застрахователни покрития, застрахователни суми/

ПРОФЕСИОНАЛНА ОТГОВОРНОСТ НА УЧАСТНИЦИТЕ В ПРОЕКТИРАНЕТО И СТРОИТЕЛСТВОТО ПО ЧЛ.171, АЛ.1 ОТ ЗУТ

Дейност: Проектант

Категория на строежи: Първа

Лимити на отговорност:

Единичен лимит: 150 000,00 лева

Агрегатен лимит: 300 000,00 лева

ЗАСТРАХОВАТЕЛНА СУМА/ЛИМИТИ НА ОТГОВОРНОСТ	300000,00 BGN	ТЕРИТОРИАЛЕН ОБХВАТ	Р България
--	---------------	---------------------	------------

СПЕЦИАЛНИ И ДОПЪЛНИТЕЛНИ ДОГОВОРЕНОСТИ

СЪГЛАСНО ОБЩИТЕ УСЛОВИЯ НА ЗАСТРАХОВКА ПРОФЕСИОНАЛНИ ОТГОВОРНОСТИ И СПЕЦИАЛНИ УСЛОВИЯ НА ЗАСТРАХОВКА „ПРОФЕСИОНАЛНА ОТГОВОРНОСТ НА ПРОЕКТАНТА“, СЪГЛАСНО ЧЛ. 137 ОТ ЗУТ, ПЪРВА ДО ПЕТА КАТЕГОРИЯ СТРОЕЖИ.

Дължимата сума по:	Лева	Брой вноски	Дата на падежа: 27.2.2024 г.	Дата на падежа:	Дата на падежа:	Дата на падежа:
Застрахователна премия	285,00	1	285,00 лв.			
Данък върху премията 2%	5,70		5,70 лв.			
Общо	290,70		290,70 лв.			
Словом	двеста и деветдесет лева и седемдесет стотинки					

Срок на застраховката	Валидност									
	от	Час	Ден	Месец	Година					
<input type="checkbox"/> 0 Дни	1	5	2	7	0	2	2	0	2	4
<input type="checkbox"/> 0 Месеца	2	4	2	6	0	2	2	0	2	5
<input checked="" type="checkbox"/> 1 Година										

Запознат съм, че при неплащане на разсрочена вноска от застрахователната премия, ЗД Бул инс АД ще счита застрахователният договор за прекратен след изтичане на 15 (петнадесет) дни от датата на падежа на разсрочената вноска (чл. 368, ал. 2, т.3 във връзка с ал.3 от КЗ). Въпросник - декларацията за застраховане, полицата, всички добавъци и сметки към нея, както и Общите и/или специални условия за застраховка „Професионална отговорност“ на ЗД Бул Инс АД представляват неразделна част едно от друго.

Полицата се издава в два еднообразни екземпляра. Декларирам, че съм получил, запознат съм и приетан Общите и/или специални условия по застраховка „Професионална отговорност“. Декларирам, че предварително ми е предоставена писмена информация, като потребител на застрахователни услуги по смисъла на дял Трети гл.33 от Кодекса за застраховането и чл. 5 от Закона за защита на потребителите.

Декларация за защита на личните Ви данни

Декларирам, че съм информиран, че предоставените при сключване на настоящата Полица данни, които са лични по смисъла на чл. 4, т. 1 от Регламент 2016/679, съгласно Регламент 2016/679 и Политика за защита на лични данни, която е достъпна на [www.bulins.com](http://www.bulins.com), с която предварително се запознах, ще се обработват от ЗД „Бул Инс“ АД и ще бъдат предоставяни на трети лица, включително, но не изчерпателно: пред съдилища; пред органите на МВР; пред органите на прокуратурата; пред застрахователни компании; пред медицински заведения; пред пощенски оператори с цел уведомяването ми при необходимост, в съответствие с изискванията на Регламента.

Информиран съм, че отказът за предоставяне на лични данни може да доведе до отказ от сключване на застрахователния договор.

Застрахован/щ:  
(подпис)

Застраховател:  
(подпис, ПЕЧАТ)

Име и адрес на застрахователния посредник:  
ЗД „БУЛ ИНС“ АД, ЕИК:831830482,  
1407 София, Бул. "Джордж Бушер" 87

БУЛ КОМ ИНС ЕООД, гр./с. БЛАГОЕВГРАД, ул. ПРИЛЕП 2В, ет. 3, ап. 7

Разрешение за извършване на застрахователна дейност № 13/ 16.07.1998 г.  
[www.bulins.com](http://www.bulins.com)