



ОБЩИНА СИМИТЛИ, ОБЛАСТ БЛАГОЕВГРАД

П.к. 2730, гр. Симитли, ул. "Хр. Ботев" №27, тел. 0748/72138, 72157, oba@simitli.bg

Република България

ОБЩИНСКИ СЪВЕТ

Вх. № 10-00-53
20.03.2024 г.
гр. Симитли

Община СИМИТЛИ
Изх. № 61-00-107
Дата 20.03.2024 г.

ДО
ПРЕДСЕДАТЕЛЯ НА
ОБС – ГР.СИМИТЛИ

Заличено обстоятелство
на основание ЗЗЛД

ПРЕДЛОЖЕНИЕ

л Стефанов Апостолов - Кмет на Община Симитли

ОТНОСНО:

Одобрява Подробен устройствен план (ПУП) за ЧИ на ПР на УПИ V-753, кв. 32 по регулационния план на гр. Симитли, общ. Симитли, внесено със заявление с вх. № 92-00-139 / 12.02.2024г.,

Уважаеми Г-н Председател,

Предлагам на основание чл. 21, ал. 1, т. 11 от Закона за местното самоуправление и местната администрация, чл. 129, ал. 1, чл. 134, ал.1, т. 6, ал. 2, т.2 и т. 6, чл. 208, ал. 1, чл. 61, ал. 4 от Закона за устройство на територията и §70 от ПРЗ на ЗУТ и предвид направено служебно искане от Кмета на Община Симитли за Общинския съвет да вземе следното

РЕШЕНИЕ:

Общински съвет – гр. Симитли ОДОБРЯВА Подробен устройствен план (ПУП) за ЧИ на План за регулация (ПР) на УПИ V – 753, кв. 32 по регулационния план на гр. Симитли по имотни граници и обособяване на нови УПИ XIII-753, УПИ XIV-1442 и УПИ XV-1441, кв. 32 по плана на гр. Симитли.

Изменението на регулационния план касае:

1. На основание изтекли срокове по чл. 208, ал.1, чл. 61, ал. 4 от ЗУТ и свързания с него § 70 от ПРЗ, към Закона за изменение и допълнение на ЗУТ се премахва парцела отреден „за озеленяване“, неизпълнено мероприятие и проекта припокрива изцяло изградената на място техническа инфраструктура и благоустрояване (тротоари, асфалтирани улици, осветление и др.), така както е показано в проекта за ЧИРП. Частта от парцела отреден за „Озеленяване“ попадаща в улица е с площ 263 кв.м., като собствеността на тази част е Общинска публична, а останалата площ от 180 кв.м., частна собственост се отрежда за УПИ XV-1441, кв. 32 „за Жилищно строителство“.
2. На основание чл. 134, ал.1, т.6 от ЗУТ, УПИ V-753 в кв. 32 се разделя на три нови УПИ XIII-753, УПИ XIV-1442 и УПИ XV-1441, кв. 32 по съществуващите на място имотни граници с предназначение: „За Жилищно строителство“, като площите на новообразуваните парцели са:
 - УПИ XIII – 753 е с площ 410 кв.м., с предназначение „За Жилищно строителство“
 - УПИ XIV – 1442 е с площ 260 кв.м., с предназначение „За Жилищно строителство“
 - УПИ XV – 1441 е с площ 260 кв.м., с предназначение „За Жилищно строителство“

• Цели – ОДОБРЯВАНЕ Подробен устройствен план (ПУП) за ЧИ на План за регулация (ПР) на УПИ V – 753, кв. 32 по регулационния план на гр. Симитли по

10.
/име собствено, бащино и фамилно/
Адрес: тел.

11.
/име собствено, бащино и фамилно/
Адрес: тел.

12.
/име собствено, бащино и фамилно/
Адрес: тел.

Заявявам(е) желанието да бъде **процедиран, приет и одобрен проект за:**

.....
за поземлен имот или УПИ № V-753 в местността /кв./ 32
по плана на град Симитли , находящ се на
административен адрес ул. „.....“ №

ПРИЛОЖЕНИЯ:

1. Документ за собственост (нотариален акт, договор за покупко-продажба, документ за УПС и др.)
 2. Удостоверение за наследници (при необходимост)
 3. Допускане за изработване на проект за ПУП
 4. Проект за ПУП / РУП / КППИ - на хартиен и на магнител носител (CD) – три комплекта
 5. Скица
 6. Становища от експлоатационните дружества /ВиК, Електроразпределение, РИОКОЗ и РИОСВ/ (задължителни)
- Забележка: Единият комплект за проект за ПУП трябва да е на милинекс*

Заявител(и):
Заличено обстоятелство
на основание ЗЗЛД

Дата 12.02.2024 г.
Гр. Симитли

1.
2.
3.

„ГКК“ ЕООД

гр. Благоевград, ул. "Менча Кърничева" № 26Б, тел. +359 88 888 7920, email: milko7920@gmail.com

ПРОЕКТ за ПУП-ПР

на УПИ V-753, кв. 32 по регулационния план на гр. Симитли, община Симитли, област Благоевград по имотни граници и взаимно съгласие, съгласно чл. 134, ал. 2, т. 2 и т. 6 от ЗУТ и обособяване на нови УПИ XIII-753, УПИ XIV-1442 и УПИ XV-1441 в кв. 32 и премахване на УПИ отредено за „Озеленяване“, съгласно чл. 134, ал. 2, т. 1 от ЗУТ

Решение № 39 по Протокол № 5/22.12.2023 г.

Възложители:

Собствениците



	ДЪРЖАВНО АГЕНТСТВО ЗА ПУП-ПР
	ПРОЕКТИРОВАНАТА ПУП-ПР
Св. №	Регистрационен № 14027
ГЛГ	и АГКК
Получено от	Проектант:
на дата	/инж. М. Янчев/ Рег. № 14027 на КИИП

Свидетелство №2800/19.03.2015 г. на АГКК

2024 г.
Благоевград



ОБЩИНСКИ СЪВЕТ - СИМИТЛИ **ПРЕПИС – ИЗВЛЕЧЕНИЕ**

От Протокол № 5 на заседание на Общински съвет – Симитли, област Благоевград, проведено на 22.12.2023 година.

На основание чл. 21, ал. 1, т. 11 от Закона за местното самоуправление и местната администрация, чл. 124а, ал. 1, чл. 134, ал. 2, т.1, т.2 и т. 6, чл. 208, ал. 1, чл. 62а, ал. 4 от Закона за устройство на територията и §70 от ПРЗ на ЗУТ и предвид направено служебно искане от Кмета на Община Симитли, Общинският съвет взе следното

РЕШЕНИЕ

№ 39

Общински съвет – гр. Симитли **РАЗРЕШАВА** изработване на Подробен устройствен план (ПУП) за ЧИ на План за регулация (ПР) на УПИ V – 753, кв. 32 по регулационния план на гр. Симитли по имотни граници и обособяване на нови УПИ XIII-753, УПИ XIV-1442 и УПИ XV-1441, кв. 32 по плана на гр. Симитли.

Изменението на регулационния план касае:

1. На основание изтекли срокове по чл. 208, ал.1, чл. 62а, ал. 4 от ЗУТ и свързания с него § 70 от ПРЗ, към Закона за изменение и допълнение на ЗУТ се премахва парцела отреден „за озеленяване“, неизпълнено мероприятие и проекта припокрива изцяло изградената на място техническа инфраструктура и благоустрояване (тротоари, асфалтирани улици, осветление и др.), така както е показано в проекта за ЧИРП. Частта от парцела отреден за „Озеленяване“ попадаща в улица е с площ 263 кв.м., като собствеността на тази част е Общинска публична, а останалата площ от 180 кв.м., частна собственост се отрежда за УПИ XV-1441, кв. 32 „за Жилищно строителство“.
2. На основание чл. 134, ал.2, т.6 от ЗУТ, УПИ V-753 в кв. 32 се разделя на три нови УПИ XIII-753, УПИ XIV-1442 и УПИ XV-1441, кв. 32 по съществуващите на място имотни граници с предназначение: „За Жилищно строителство“, като площите на новообразуваните парцели са:
 - УПИ XIII – 753 е с площ 410 кв.м., с предназначение „За Жилищно строителство“

- УПИ XIV – 1442 е с площ 260 кв.м., с предназначение „За Жилищно строителство“
- УПИ XV – 1441 е с площ 260 кв.м., с предназначение „За Жилищно строителство“

- Цели – изготвянето на Подробен устройствен план (ПУП) за ЧИ на План за регулация (ПР) на УПИ V – 753, кв. 32 по регулационния план на гр. Симитли по имотни граници и обособяване на нови УПИ XIII-753, УПИ XIV-1442 и УПИ XV-1441, кв. 32 по плана на гр. Симитли.

- Задачи – необходимо е с проекта на подробен устройствен план да се конкретизират градоустройствените показатели на новообразуваните урегулирани поземлени имоти;

- Вид на плана: подробен устройствен план – план за регулация.

Проектът да се изработи в обем съгласно изискванията на Наредба №8/2001г. на МРРБ в цифров и графичен вид за сметка на собственика.

Проектът да се изработи при спазване на одобреното задание и изискванията на ЗУТ и свързаните с него подзаконовни нормативни актове.

Упълномощава кмета на община Симитли да предприеме необходимите правни и фактически действия по изпълнението на настоящото решение.

Вилимир Маринов Александров
Председател на ОбС – Симитли

За Заличено обстоятелство
на основание ЗЗЛД

Заличено обстоятелство
на основание ЗЗЛД

„ГКК“ ЕООД

гр. Благоевград, ул. "Менча Кърничева" № 26Б, тел. +359 88 888 7920, email: milko7920@gmail.com

ОБЯСНИТЕЛНА ЗАПИСКА

КЪМ

ПРОЕКТ за ПУП-ПР

Решение № 39

по Протокол № 5/22.12.2023 г.

на УПИ V-753, кв. 32 по регулационния план на гр. Симитли, община Симитли, област Благоевград по имотни граници и взаимно съгласие, съгласно чл. 134, ал. 2, т. 2 и т. 6 от ЗУТ и обособяване на нови УПИ XIII-753, УПИ XIV-1442 и УПИ XV-1441 в кв. 32 и премахване на УПИ отредено за „Озеленяване“, съгласно чл. 134, ал. 2, т. 1 от ЗУТ

Настоящия проект за изменение на регулационния план за УПИ V-753, кв. 32 по регулационния план на гр. Симитли, общ. Симитли, област Благоевград е изготвен по искане на собствениците и е изработен от фирма "ГКК" ЕООД гр. Благоевград.

С така изготвения проект за ПУП-ПР се изменя действащия Регулационния план на гр. Симитли, одобрен със Заповед № 901/1987 г.

Изменението на регулационния план касае:

1. На основание изтекли срокове по чл. 208, ал. 1, чл. 61, ал. 4 от ЗУТ и свързания с него § 70 от ПЗР, към Закона за изменение и допълнение на ЗУТ се премахва парцела отреден „за озеленяване“, неизпълнено мероприятие и проекта припокрива изцяло изградената на място техническа инфраструктура и благоустрояване /тротоари, асфалтирани улици, осветление и др./, така както е показано в проекта за ЧИРП. Частта от парцела отреден за „Озеленяване“ попадаща в улица е с площ 263 кв.м, като собствеността на тази част е Общинска публична, а останалата площ от 180 кв.м, частна собственост се отрежда за УПИ XV-1441, кв.32 „за Жилищно строителство“.

2. На основание чл. 134, ал. 1, т. 6 от ЗУТ, УПИ V-753 в кв. 32 се разделя на три нови УПИ XIII-753, УПИ XIV-1442 и УПИ XV-1441, кв. 32 по съществуващите на място имотни граници с предназначение: „За Жилищно строителство“.

При така направеното изменение площите на новообразуваните парцели е:

- УПИ XIII – 753 е с площ 410 м², с предназначение „За Жилищно строителство“

- УПИ XIV – 1442 е с площ 260 м², с предназначение „За Жилищно строителство“

- УПИ XV – 1441 е с площ 260 м², с предназначение „За Жилищно строителство“

За отлагане на място на новите регулационни линии и отразяването им в регулационния план на гр. Симитли в проекта са дадени координатите на подробните точки на новите урегулирани имоти.

2024 г.
Благоевград

Изготвил

/инж. М. Янчев/

Заличено обстоятелство
на основание ЗЗЛД

ПУП-ПЛАН ЗА РЕГУЛАЦИЯ

М 1:1000

ПРОЕКТ за ПУП-ПР

на УПИ V-753, кв. 32 по регулационния план на гр. Симитли, община Симитли, област Благоевград по имотни граници и взаимно съгласие, съгласно чл. 134, ал. 2, т. 2 и т. 6 от ЗУТ и обособяване на нови УПИ XIII-753, УПИ XIV-1442 и УПИ XV-1441 в кв. 32

Решение № 39
по Протокол № 5/22.12.2023 г.

Собственик на УПИ XIII-753, кв. 32 - Магдалена Борисова Топузова
- Документ: Нотариален акт № 78, том 2, дело № 260 от 05.05.1969 г. - Издаден от Методи Гошев благоевградски народен съдия
Красимира Стоянова Топузова - Документ: Нотариален акт № 90, том 6, рег. № 1688,
дело № 1901 от 26.12.1994 г. - Издаден от Искра Кутева - Нотариус при благоевградският районен съд

Собственик на УПИ XIV-1442, кв. 32 - Веска Стоянова Малевска за 100/747 ид. ч.
- Документ: Нотариален акт № 173, том 2, дело № 527 от 11.12.1987 г. - Издаден от Незабравка Стоева, нотариус при благоевградски районен съд
Стоян Борисов Топузов - Документ: Нотариален акт № 6, том 3, дело № 527 от 27.12.1965 г. - Издаден от Мара Дим. Ненова благоевградски народен съдия

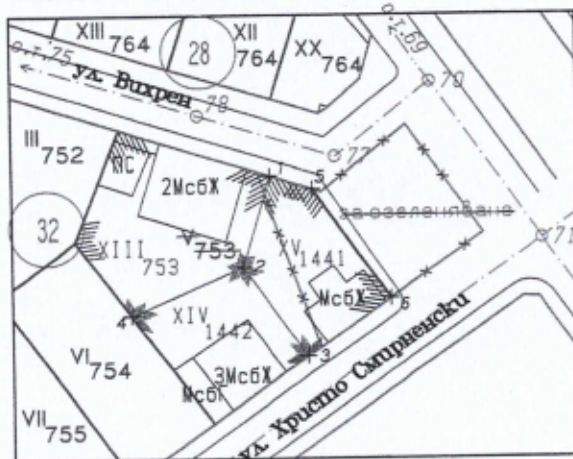
Собственик на УПИ XV-1441, кв. 32 - Велислав Христов Миленков за 249/900 ид. ч.
- Документ: Нотариален акт № 120, том 1, рег. № 3103, дело № 119 от 10.05.2005 г. - Издаден от Служба по вписванията гр. Благоевград
Вписване по ЗС/ПВ Акт № 177, том 4, рег. № 1298, дело № 1049 от 10.05.2005 г.

Собственик на УПИ XV-1441, кв. 32 - Велислав Христов Миленков за 1/900 ид. ч.
- Документ: Нотариален акт № 119, том 1, рег. № 3102, дело № 118 от 10.05.2005 г. - Издаден от Служба по вписванията гр. Благоевград
Вписване по ЗС/ПВ Акт № 175, том 4, рег. № 1296, дело № 1049 от 10.05.2005 г.

Площ на УПИ XIII-753, кв. 32 - 110 кв. м.

Площ на УПИ XIV-1442, кв. 32 - 260 кв. м.

Площ на УПИ XV-1441, кв. 32 - 260 кв. м.



ПРОЕКТИ КООРДИНАТИ
Координатна с-ма 1970 г.

№ X (m) Y (m)

1.	4514269.034	8480800.019
2.	4514256.868	8480796.324
3.	4514244.627	8480804.857
4.	4514250.302	8480781.509
5.	4514267.253	8480805.623
6.	4514252.512	8480815.877



ГКК	КАМА НА ПРОЕКТИТЕ И ПРОЕКТИ ЗА ВОДОВОСНАБДЯВАНЕ
	ПЛАН ПРОЕКТИОНЕН ПЛАНОВИ КОМПЛЕТ
Скала:	Регистрационен № 1-1027
ГКК	Изработено
Управител:	Заличено обстоятелство на основание ЗЗЛД
	/инж. Милко Янчев/

ПУП-ПЛАН ЗА РЕГУЛАЦИЯ

М 1:500

ПРОЕКТ за ПУП-ПР

на УПИ V-753, кв. 32 по регулационния план на гр. Симитли, община Симитли,
област Благоевград по имотни граници и взаимно съгласие,
съгласно чл. 134, ал. 2, т. 2 и т. 6 от ЗУТ и обособяване на
нови УПИ XIII-753, УПИ XIV-1442 и УПИ XV-1441 в кв. 32

Решение № 39
по Протокол № 5/22.12.2023 г.

Собственик на УПИ XIII-753, кв. 32 - Магдалена Борисова Топузова
- Документ: Нотариален акт № 78, том 2, дело № 260 от 05.05.1969 г. - Издаден от Методи Гошев Благоевградски народен съдия
Красимира Стоянова Топузова - Документ: Нотариален акт № 90, том 6, рег. № 1688,
дело № 1901 от 28.12.1994 г. - Издаден от Искра Кутева - Нотариус при Благоевградският районен съд

Собственик на УПИ XIV-1442, кв. 32 - Веска Стоянова Малешевска за 100/747 ид. ч.
- Документ: Нотариален акт № 173, том 2, дело № 527 от 11.12.1987 г. - Издаден от Незабравка Стоева, нотариус при Благоевградски районен съд
Стоян Борисов Топузов - Документ: Нотариален акт № 6, том 3, дело № 527 от 27.12.1965 г. - Издаден от Мара Дим. Ненова Благоевградския народен съдия

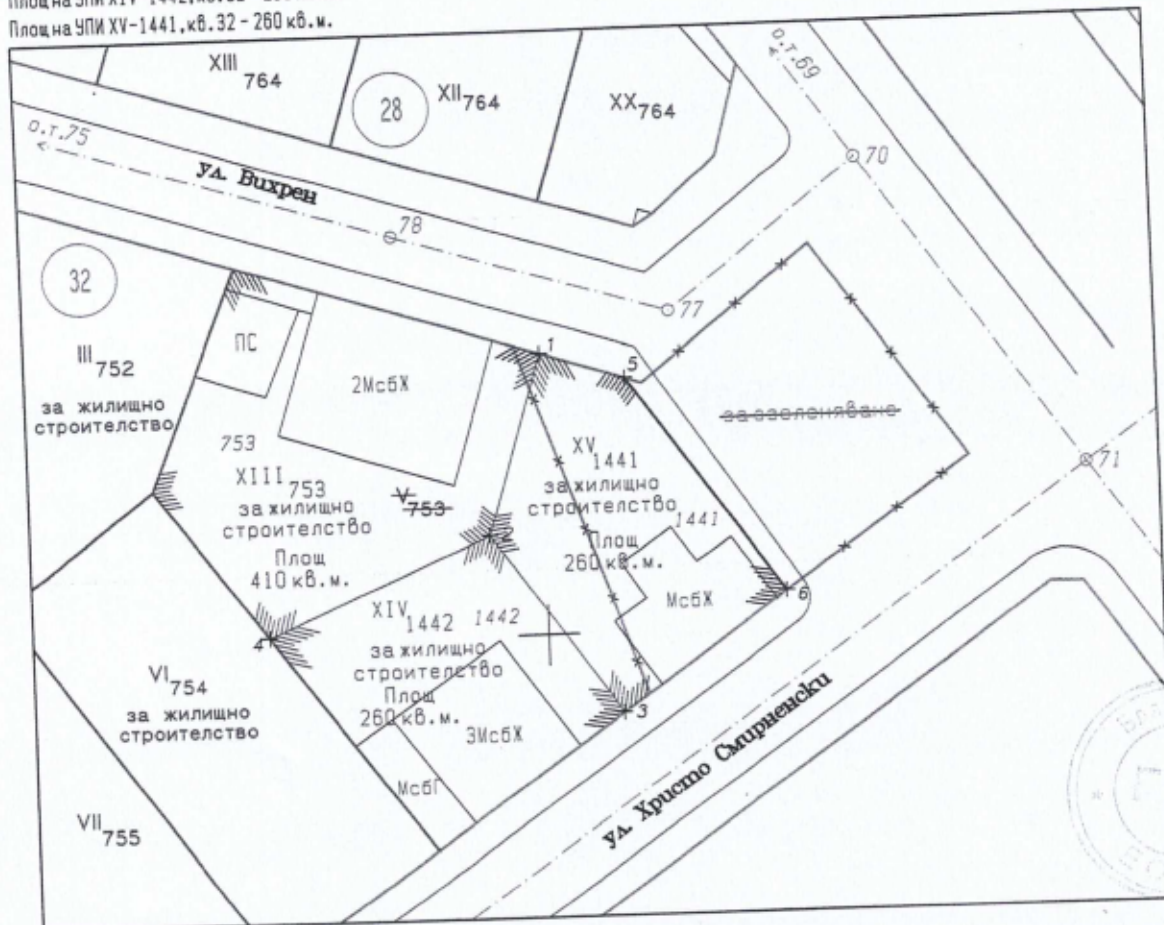
Собственик на УПИ XV-1441, кв. 32 - Велислав Христов Миленков за 249/900 ид. ч.
- Документ: Нотариален акт № 120, том 1, рег. № 3103, дело № 119 от 10.05.2005 г. - Издаден от Служба по вписванията гр. Благоевград
Вписване по ЗС/ПВ Акт № 177, том 4, рег. № 1298, дело № 1049 от 10.05.2005 г.

Собственик на УПИ XV-1441, кв. 32 - Велислав Христов Миленков за 1/900 ид. ч.
- Документ: Нотариален акт № 119, том 1, рег. № 3102, дело № 118 от 10.05.2005 г. - Издаден от Служба по вписванията гр. Благоевград
Вписване по ЗС/ПВ Акт № 175, том 4, рег. № 1296, дело № 1049 от 10.05.2005 г.

Площ на УПИ XIII-753, кв. 32 - 410 кв. м.

Площ на УПИ XIV-1442, кв. 32 - 260 кв. м.

Площ на УПИ XV-1441, кв. 32 - 260 кв. м.



ПРОЕКТНИ КООРДИНАТИ
Координатна с-на 1970 г.

№	X (м)	Y (м)
1.	4514269.034	8480800.019
2.	4514256.868	8480796.324
3.	4514244.627	8480804.857
4.	4514250.302	8480781.509
5.	4514267.253	8480805.623
6.	4514252.512	8480815.877

ИЗДАВАЩА ОРГАНИЗАЦИЯ	КАДАСТЪР НА БЪЛГАРИЯ
	ОБЛАСТНО КАДАСТЪРНО УПРАВЛЕНИЕ
КАДАСТЪР	Регистрационен № 1402/
Масштаб на чертежа	1:500
Дата на изготвянето	17.12
ИЗРАБОТЕН	Заличено обстоятелство на основание ЗЗЛД
УПРАВЛЕНА	По
Лично	Лично
Мулко Янчев	



П р е п и с – извлечение

ПРОТОКОЛ № 3 / 2024 г.

Днес **26.02.2024г.** на заседание на общински екпертен съвет по устройство на територията при общинска администрация гр. Симитли комисия в състав:

Председател: арх. Димитър Захариев – Гл. архитект на общ.Симитли

Членове:

1. Юлиан Мишев – зам. кмет по стопанските дейности;
2. Таня Георгиева – юрист;
3. арх.Тихомир Иванов Казаков – член на САБ;
4. арх. Анелия Параскова – представител на КАБ;
5. инж.Георги Христов – член на КИИП;
6. Татяна Скендерска - гл.експерт "Екология" в общ.Симитли;
7. арх.Благовеста Тачева – старши експерт „СУСКЕ“ в общ. Симитли.

разгледа следните обекти:

3. Обект: Подробен устройствен план (ПУП) за ЧИ на План за регулация (ПР) на УПИ V – 753, кв. 32 по регулационния план на гр. Симитли по имотни граници и обособяване на нови УПИ XIII-753, УПИ XIV-1442 и УПИ XV-1441, кв. 32 по плана на гр. Симитли.

Възложител: Велислав Миленков, Димитрина Панова и др.

Решение: № 1

Експертният съвет по устройство на територията приема Подробния устройствен план (ПУП) – План за регулация (ПР) на УПИ V – 753, кв. 32 по регулационния план на гр. Симитли по имотни граници и обособяване на нови УПИ XIII-753, УПИ XIV-1442 и УПИ XV-1441, кв. 32 по плана на гр. Симитли.

Заличено обстоятелство
на основание ЗЗЛД

Заличено обстоятелство
на основание ЗЗЛД

Вярно:

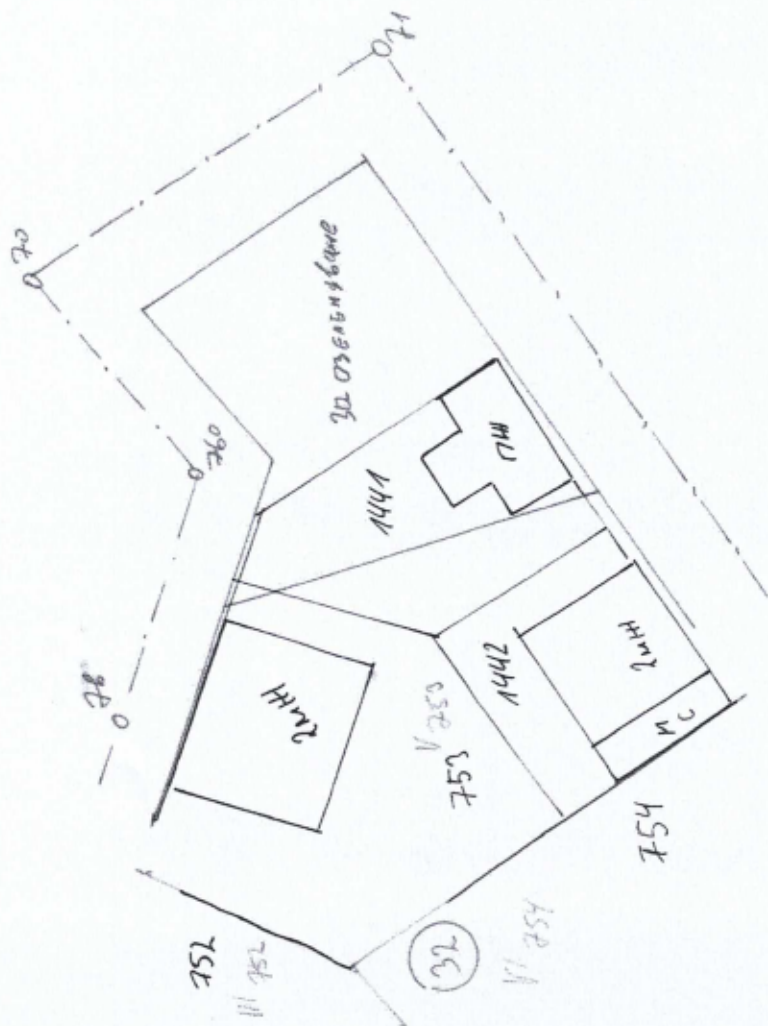
/ арх. Д. Захариев /



Заличено обстоятелство
на основание ЗЗЛД

Заличено обстоятелс
на основание ЗЗЛД

Заличено обстоятелство
на основание ЗЗЛД



Копие от ТСУ НС
2019
22.10.2019
Обл. Бургас, БРД

Нотариална такса по ЗНот

Удостоверяван
материален интерес:
4250 лв.

Пропорц. такса 60 лв.

Обикн. такса: 3 лв.

Доп. такса: лв.

Всичко: 63 лв.

Сметка № 6781/10 от 2005 г.

Кв. № от Г.

Вписване по ЗС/ПВ

Служба по вписванията


Вх. рег. № 1196 от 10.05.2005
Акт № 115 том IV дело № 1912/2005

Партидна книга: том стр.

Такса за вписване по ЗДТ: 5.00 лв.

Кв. № от 10.05.2005 г.

СЪДИЯ ПО ВПИСИ Заличено обстоятелство
на основание ЗЗЛД



НОТАРИАЛЕН АКТ

ЗА ДАРЕНИЕ НА НЕДВИЖИМ ИМОТ

№ 119 том I рег. № 3102 дело № 118 от 2005 г.

Заличено обстоятелство
на основание ЗЗЛД

Заличено обстоятелство
на основание ЗЗЛД

Заличено обстоятелство
на основание ЗЗЛД

Заличено обстоятелств
на основание ЗЗЛД

Заличено обстоятелств
на основание ЗЗЛД

Заличено обстоятелство
на основание ЗЗЛД

ДАРИТЕЛ:

Заличено обстоятелство
на основание ЗЗЛД

НАДАРЕН:

Заличено обстоятелство
на основание ЗЗЛД

Заличено обстоятелство
на основание ЗЗЛД

НОТАРИУС

Заличено обстоятелство
на основание ЗЗЛД

Нотариална такса по ЗНот

Удостоверяван
материален интерес:
..... лв.

Пропорц. такса лв.

Обикн. такса: лв.

Доп. такса: лв.

Всичко: лв.

Сметка № от

Кв. № от Г.

Вписване по ЗС/ПВ

Служба по вписванията

Вх. рег. № от Г.

Акт № том дело № Г.


Партидна книга: том стр.

Такса за вписване по ЗДТ: лв.

Кв. № от Г.

СЪДИЯ ПО ВПИСВАНИЕ

Заличено обстоятелство
на основание ЗЗЛД



НОТАРИАЛЕН АКТ

ЗА ПОКУПКО-ПРОДАЖБА НА НЕДВИЖИМ ИМОТ

№ том рег. № дело № от Г.

Заличено обстоятелств
на основание ЗЗЛД

Заличено обстоятелств
на основание ЗЗЛД

Заличено обстоятелство
на основание ЗЗЛД

Заличено обстоятелство
на основание ЗЗЛД

Заличено обстоятелство
на основание ЗЗЛД

Заличено обстоятелство
на основание ЗЗЛД

ПРОДАВАЧ:

Заличено обстоятелство
на основание ЗЗЛД

КУПУВАЧ:

Заличено обстоятелство
на основание ЗЗЛД

Заличено обстоятелство
на основание ЗЗЛД

Заличено обстоятелство
на основание ЗЗЛД

на основание ЗЗЛД

НОТАРИУС:

Заличено обстоятелство
на основание ЗЗЛД

Вх. рег. № _____

1-88

На парт. книга

том. 73
стр. 291



на марки

Върху _____ лв.
Такса по Зак. д т.
_____ лв.
" _____ "
" _____ "
Всичко _____ лв.
По кв. № _____ 19 ____ г.

НОТАРИАЛЕН АКТ

ДЕ НА НЕДВИЖИМ ИМОТ

113

том

дело №

528/81

год

Заличено обстоятелств
на основание ЗЗЛД

Заличено обстоятелств
на основание ЗЗЛД

Заличено обстоятелство
на основание ЗЗЛД

0,07 лв.

ВР
По

на основ
Заличено обстоятелство
на основание ЗЗЛД

Заличено обстоятелство
на основание ЗЗЛД

Заличено обстоятелство
на основание ЗЗЛД

Заличено обстоятелство
на основание ЗЗЛД

ДАРТЕЛИ: 1

Заличено обстоятелство
на основание ЗЗЛД

НАДАРЕН:

Заличено обстоятелство
на основание ЗЗЛД

2

Заличено обстоятелство
на основание ЗЗЛД

НОТАРИУС:

Заличено обстоятелство
на основание ЗЗЛД

Заличено обстоятелство
на основание ЗЗЛД

Вх. рег. №.....

1-38

На парт. книга

том 02
стр. 22



..... лв.
по Зак. д. т.

..... лв.

..... лв.

По кв №..... 196..... г.



НОТАРИАЛЕН АКТ

на покупко-продажба на недвижим имот чрез народен съвет

№ 50

том 1

дело № 50 / 1946 год.

Заличено обстоятелствс
на основание ЗЗЛД

Заличено обстоя
на основание :

Заличено обстоятелство
на основание ЗЗЛД

Заличено обстоятелство
на основание ЗЗЛД

Заличено обстоятелство
на основание ЗЗЛД

Заличено об
на основан

ДОГОВОРЯЩ И № 8

Предавач:

Заличено обстоятелство
на основание ЗЗЛД

Купувач

Заличено обстоятелство
на основание ЗЗЛД

НАЦИОНАЛЕН СЪД ИТ



Заличено обстоятелство
на основание ЗЗЛД

Заличено обстоятелство
на основание ЗЗЛД

Подпис

Вх. рег. №

1-38

На парт. книга

том 39
стр. 402



Място за на марки

Върху 237 лв.

такса по Зак. д-т. 9% = 66.03 лв.

Всичко = 1

Всичко 67.03 лв.

По кв. № 196 г.

НОТАРИАЛЕН АКТ

Заличаване на недвижимият имот срещу задължение за

на

том III

дело №

527 / 1965 год

Отбелязване и зачисляване

Заличено обстоятелство
на основание ЗЗЛД

Заличено обстоятелство
на основание ЗЗЛД

80,000 ДТП „Т. база“ 0.02 лв.

дб 2230 стер.

ВЯРНО

Подпис:

Заличено обстоятелство
на основание ЗЗЛД

Заличено
на оснс

Заличено обстоятелство
на основание ЗЗЛД

Заличено обстоятелство
на основание ЗЗЛД

ПРОДАВАЧ:

Заличено обстоятелство
на основание ЗЗЛД

ПРОДАВАЧ:

Заличено обстоятелство
на основание ЗЗЛД

Народен съюз:

Заличено обстоятелство
на основание ЗЗЛД



17

Заличено обстоятелство
на основание ЗЗЛД

Заличено обстоятелство
на основание ЗЗЛД

Заличено обстоятелство
на основание ЗЗЛД

ВЯРН
Подпис

работ
само
м пас
ерия
кръжн
и зая
ВАНЧ
ото д
ече е
арху.
а 3.1
а се
ква
коот
еуре
вано
итев
нег
нас
МОТ
акт 3
на пр
грамс
ме. от
дълн
ете-
се у
-61 30



УДОСТОВЕРЕНИЕ

ЗА ПЪЛНА ПРОЕКТАНТСКА ПРАВОСПОСОБНОСТ

Регистрационен номер № 14027

Важи за 2024 година

ИНЖ. МИЛКО ФИЛИПОВ ЯНЧЕВ

ОБРАЗОВАТЕЛНО-КВАЛИФИКАЦИОННА СТЕПЕН

МАГИСТЪР

ПРОФЕСИОНАЛНА КВАЛИФИКАЦИЯ

ИНЖЕНЕР - ГЕОДЕЗИСТ

включен в регистъра на КИИП за лицата с пълна проектантска правоспособност с протоколно решение на УС на КИИП 109/30.05.2014 г. по части:

ГЕОДЕЗИЯ, ПРИЛОЖНА ГЕОДЕЗИЯ, ВЕРТИКАЛНО ПЛАНИРАНЕ, ТРАСИРОВЪЧНИ ПРОЕКТИ И ПЛАНОВЕ, ПЛАНОВЕ ЗА РЕГУЛАЦИЯ

	КАМАРА НА ИНЖЕНЕРИТЕ В ИНВЕСТИЦИОННОТО ПРОЕКТИРАНЕ
	ПЪЛНА ПРОЕКТАНТСКА ПРАВОСПОСОБНОСТ
Содержание:	Регистрационен № 14027
ГЛГ	мес. 1 / год. 10
Част от проекта по удостоверение на КИИП	Заличено обстоятелство на основание ЗЗЛД
	Председател на УС на КИИП
	Заличено обстоятелство на основание ЗЗЛД
	Важи с базисно удостоверение за пълна правоспособност

Председател на РК Благоевград

инж. Пл. Радев

Председател на УС на КИИП

Заличено обстоятелство на основание ЗЗЛД

инж. М. Гергов

инж. А. Чипев

2024



ЕКЗЕМПЛЯР ЗА
ЗАСТРАХОВАНИЯ

ЗЕАД „БУЛСТРАД ВИЕНА ИНШУРЪНС ГРУП“, на основание платена застрахователна премия, приема да обезщети Застрахования при настъпване на застрахователно събитие в рамките на застрахователния срок и териториален обхват, посочени по-долу, до размера на застрахователните суми/лимити на отговорност, съгласно условията на тази полица

Срок на застраховката/Застрахователен период: от 00:00 ч. | 10.11.2023 г. до: 23:59 ч. | 09.11.2024 г.

ДАННИ ЗА
ЗАСТРАХОВАЩИЯ/
ДАННИ ЗА
ЗАСТРАХОВАНИЯ

Застраховач (фирма): "ГКК" ЕООД
ЕИК: 206340588
Застрахован (име): "ГКК" ЕООД
ЕИК: 206340588
ПК, Град/село, Община, Област: 2700, Благоевград, Благоевград, Благоевград
Адрес: УЛ.МЕНЧА КЪРНИЧЕВА №26Б
Тел./мобилен, е-mail:
Лице за контакт:
Тел./мобилен, е-mail:

ЗАСТРАХОВАНИ
ДЕЙНОСТИ/ЗАСТРАХОВАН
ОБЕКТ

Дейности, подлежащи на застраховане: СЪГЛАСНО ЗКИР-ГЕОДЕЗИЯ
Адрес на застрахования обект:
Общ брой застраховани обекти, съгласно приложен списък, представляващ неразделна част от тази полица: 1

ТЕРИТОРИЯ НА
ВАЛИДНОСТ:

Република България Чужбина

ЗАСТРАХОВАТЕЛНИ
ПОКРИТИЯ/ЛИМИТИ НА
ОТГОВОРНОСТ

База за обезщетение:	На събитие	Валута: BGN
Основно покритие:		
<input checked="" type="checkbox"/> Причинени имуществени и неимуществени вреди на трети лица	Лимит на отговорност за едно събитие	100.00
	Лимит на отговорност в агрегат	100.00
	Застрахователна премия	6.00
Самоучастие от всяка щета:		
Допълнителни покрития:		
<input checked="" type="checkbox"/> Професионална отговорност	Лимит на отговорност за едно събитие	30.000.00
	Лимит на отговорност в агрегат	50.000.00
	Застрахователна премия	220.00
Самоучастие от всяка щета:		

ЗАСТРАХОВАТЕЛНА
ПРЕМИЯ:

Общо дължима застрахователна премия: 226.00
Данък върху застрахователната премия (ДЗП) 2%: 4.52
ОБЩО ДЪЛЖИМА СУМА: двеста тридесет и 0.52 лева: 230.52

ПЛАЩАНЕ:

в брой: / по банков път: ; еднократно: / разсрочено на вноски

БЕЛЕЖКИ/ДОБАВЪЦИ

По тази полица се покрива гражданската отговорност на застрахования като лице правоспособно да извършва действия по кадастъра, за вреди които могат да настъпят вследствие на неизпълнение на неговите задължения, както и на задължения на неговите служители съгл. чл.20, ал.3 от ЗКИР.

ДЕКЛАРАЦИЯ НА
ЗАСТРАХОВАНИЯ

Декларирам, че ми е извършен анализ на изискванията и потребностите.
Декларирам, че ми е връчена преддоговорна информация в съответствие с разпоредбите на чл. 324 и чл.326 от Кодекса за застраховането.
Декларирам, че достатъчно време преди сключване на застрахователния договор ми е предоставен информационен документ за застрахователен продукт.
Декларирам, че получих и съм запознат с Общите условия на застраховка "Обща гражданска отговорност към трети лица" и ги приемам.
Декларирам, че посочените данни и информация са точни и пълни.

Информация за това как обработваме Вашите лични данни и какви са Вашите права ще получите на електронната страница на Дружеството: www.bulstrad.bg

СКЛЮЧЕНА

На: 00:00 ч. | 03.11.2023 г.
В град/село: Благоевград
С посредничеството на:
Договор № / Лег. документ № 65007
Агенция 1410 НЕОБВЪРЗАН АГЕНТ

Заличено обстоятелство
на основание ЗЗЛД

ЗА ЗАСТРАХОВАЩИЯ/ЗАСТРА:
"ГКК" ЕООД
имс. фамилия, подпис

Заличено обстоятелство
на основание ЗЗЛД

ЗА ЗЕАД "БУЛСТРАД ВИЕНА ИНШУРЪНС ГРУП."
СПАК ООД
имс. фамилия/фирма
Благоевград УЛ.СВ.ИВАН РИЛСКИ №28
адрес

БУЛСТРАД
ВИЕНА ИНШУРЪНС ГРУП
1410



ШУМЕНСКИ УНИВЕРСИТЕТ
 „Епископ Константин Преславски“
 ЦЕНТЪР ЗА ПРОДЪЛЖАВАНЕ ОБРАЗОВАНИЕ –
 ГР. ШУМЕН

УДОСТОВЕРЕНИЕ


Фиг. № 000111/21.07.2021 г.

за преминат курс за повишаване на професионалната квалификация

на основание чл. 20, ал. 5 във връзка с чл. 20, ал. 4 от Закона за
 кадастъра и имотния регистър (ЗКИР) чл. 4, ал. 1, т. 23 и ал. 3 от
 Устройствения правилник на Асоциация по геодезия, картография и
 кадастар, приет с ПМС № 242 от 17.09.2016 г. във връзка със
 ЗАГО-В.Б.Ф. № РД-13-107/26.03.2021 г. на
 АГЕНЦИЯ ПО ГЕОДЕЗИЯ, КАРТОГРАФИЯ И КАДАСТЪР

Време на провеждане : 17. – 18. 07.2021 г.
 Хорариум : 16 часа

Заличено обстоятелство
на основание ЗЗЛД



ФОРМА
№ 2

Учебни дисциплини

1. Нормативна уредба
2. Съвременно развитие на геодезическа основа за създаване на кадастралната карта.
Нормативни документи, свързани със създаването на геодезическа основа;
-Основни елементи на геодезическа основа;
-Геодезическите мрежи и ГНС-технологията
3. Създаване и поддръжка на кадастралната карта и кадастралните регистри
4. Работа с програмни системи МКЛО, КАРЛОС, ИНСТРАНС
5. Работа с КЛАС портал

Хорариум	Оценка
1	Оценчен 6
3	Оценчен 6
5	Оценчен 6
4	Оценчен 6
2	Оценчен 6
1	Оценчен 6

Успех от издръжката вост : Оценчен 6
 Регистрационен № 000111/21.07.2021 г.
 Серия ЦПО - 2021

ЛЮМИН ФАНИК
 НА ПРЕЖДЕЖАТЕЛЯ НА ДОКУМЕНТА
Милко Филипов Янчев
 роден на 11.07.1975 г.
 в гр./с. Бяловоград, област Бяловоград,
 граждан на Република България
 притежава диплома, Серия ПУ 2013,
 регистрационен № 192102
 за висше образование
 на образователно-квалификационна степен „Магистър“
 по специалност „Геодезия“
 издадена от „ПУ „Епископ Константин Преславски“
 гр. Шумен.

Получил на притежател