



ОБЩИНА СИМИТЛИ, ОБЛАСТ БЛАГОЕВГРАД

П.к. 2730, гр. Симитли, ул. "Хр. Ботев" №27, тел. 0748/72138, 72157, oba@simitli.bg

Република България
ОБЩИНСКИ СЪВЕТ
Вх. № 10-00-39
18.02.2025
гр. Симитли

Община СИМИТЛИ
Изх. № 61-00-80
Дата 18.02.2025 г.

До всички ПК
Водещ: Ковачко-Панчовски
18.02.25
Заличено обстоятелство
на основание ЗЗЛД

ДО
ПРЕДСЕДАТЕЛЯ НА
ОБС – ГР.СИМИТЛИ

ПРЕДЛОЖЕНИЕ от АПОСТОЛ АПОСТОЛОВ Кмет на Община Симитли

относно: Откриване на процедура за отдаване под наем на имот частна общинска собственост.

Уважаеми Г-н Председател,

Предлагам на основание чл. 21, ал. 1, т. 8 от ЗМСМА, чл. 14, ал. 1 от ЗОС и чл. 19, ал. 1 и ал. 2 от НРПУРОИ, Общинския съвет да вземе следното

РЕШЕНИЕ:

I. Да се проведе публичен търг с тайно наддаване за отдаване под наем за срок от 5 /пет/ години на следния недвижим имот – частна общинска собственост: **Поземлен имот с идентификатор 22753.29.29 (две две седем пет три точка две девет точка две девет)**, находящ се в с. Долно Осеново, община Симитли, област Благоевград по кадастралната карта и кадастралните регистри, одобрени със Заповед № РД-18-162/19.03.2019 г. на Изпълнителен директор на АГКК, с адрес на поземления имот: с. Долно Осеново, местност „Шириовица“, целият имот с площ от 11862 кв.м (единадесет хиляди осемстотин шестдесет и два квадратни метра), трайно предназначение на територията: Земеделска, начин на трайно ползване „Нива“, категория на земята: 10

(десет), при граници на имота: Поземлени имоти с идентификатори: 22753.30.90, 22753.29.30, 22753.29.28, 22753.29.27, 22753.29.26.

II. Начална тръжна годишна цена на гореописания имот, определена съгласно чл. 63, ал. 2 от НРПУРОИ – Приложение № 1 от същата – **178 лв. /сто седемдесет и осем лева/.**

III. Размер на депозита за участие в търга – 18 лв. /осемнадесет лева/.

IV. Начин и срок на плащане на наемната цена – в брой в касата на Община Симитли, или по банков път – по сметка на Община Симитли, до края на календарната година.

V. Упълномощава кмета на Община Симитли да организира провеждането на търга и да сключи договор за наем със спечелилия търга.

Приложение: 1. Копие на Скица на имота;
2. Копие на АЧОС.

Заличено обстоятелство
на основание ЗЗЛД

Изготвил: Христина Карпузова

Съгласувал: Таня Георгиева

Заличено обстоятелство
на основание ЗЗЛД

С уважение,
АПОСТОЛ АПОСТОЛОВ
КМЕТ НА ОБЩИНА СИМИТЛИ





РЕПУБЛИКА БЪЛГАРИЯ

МИНИСТЕРСТВО НА РЕГИОНАЛНОТО РАЗВИТИЕ И БЛАГОУСТРОЙСТВОТО И

МИНИСТЕРСТВО НА ПРАВОСЪДИЕТО


СИМИТЛИ
Заличено обстоятелство
на основание ЗЗЛД

УТВЪРЖДАВАМ:...

/подпис и печат/

КМЕТ НА ОБЩИНА:
АПОСТОЛ АПОСТОЛОВ
/име и фамилия/

Служба по вписванията гр. Благоевград
№ рег. № 2957/20.11.24 г.
Акт № 33 том XXIV дело № 3471/20.11.24 г.
Вписване по ЗСЛВ стр. _____
Служба по вписванията: 92813
Д.Т. _____ кв. № _____ / _____ 20 _____ г.
СЪДИЯ ПО ВПИСВАНИЯТА:

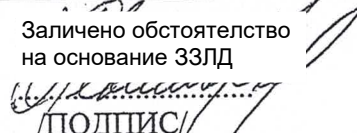


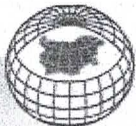
АКТ № 4330

ЗА ЧАСТНА ОБЩИНСКА СОБСТВЕНОСТ

Регистър XXII
Досие 4330

1. ДАТА НА СЪСТАВЯНЕ	06.11.2024 г.
2. ПРАВНО ОСНОВАНИЕ	Чл. 56, ал. 1 от ЗОС, чл. 2, ал. 1, т. 7 от ЗОС във връзка с чл. 19, ал. 1 от ЗСПЗЗ и Протоколно решение № 11/24.07.2008 г. на комисията по чл. 19, ал. 2 от ЗСПЗЗ.
3. ВИД И ОПИСАНИЕ НА ИМОТА	Поземлен имот с идентификатор 22753.29.29 (две две седем пет три точка две девет точка две девет), находящ се в с. Долно Осеново, община Симитли, област Благоевград по кадастралната карта и кадастралните регистри, одобрени със Заповед № РД-18-162/19.03.2019 г. на Изпълнителен директор на АГКК, с адрес на поземления имот: с. Долно Осеново, местност „Шириовица“, целият имот с площ от 11862 кв.м (единадесет хиляди осемстотин шестдесет и два квадратни метра), трайно предназначение на територията: Земеделска, начин на трайно ползване „Нива“, категория на земята: 10 (десет).
4. МЕСТОНАХОЖДЕНИЕ НА ИМОТА	Област Благоевград, община Симитли, с. Долно Осеново, местност „Шириовица“, поземлен имот с идентификатор 22753.29.29 по кадастралната карта и кадастралните регистри, одобрени със Заповед № РД-18-162/19.03.2019 г. на Изпълнителен директор на АГКК.
5. ГРАНИЦИ НА ИМОТА	Поземлени имоти с идентификатори: 22753.30.90, 22753.29.30, 22753.29.28, 22753.29.27, 22753.29.26.
6. ДАНЪЧНА ОЦЕНКА НА ИМОТА КЪМ МОМЕНТА НА УТВЪРЖДАВАНЕ НА АКТА:	96.10 лв. (деветдесет и шест лева и десет стотинки).

7. СЪСОБСТВЕНИЦИ	
8. НОМЕР И ДАТА НА СЪСТАВЕНИ ПО – РАНО АКТОВЕ	
9. ПРЕДОСТАВЕНИ ПРАВА ЗА УПРАВЛЕНИЕ: Имота се управлява от кмета на община Симитли на основание чл. 12, ал. 5 от ЗОС.	
10. АКТОСЪСТАВИТЕЛ: ЗОРКА ИВАНОВА ДЕЛИВЕРСКА СТ. ЕКСПЕРТ „ОБЩИНСКА СОБСТВЕНОСТ“	Заличено обстоятелство на основание ЗЗЛД  ПОДПИС
11. ЗАБЕЛЕЖКИ: Номер по предходен план: ПИ № 029029 по КВС.	



СКИЦА НА ПОЗЕМЛЕН ИМОТ

№15-64143-14.01.2025 г.

Поземлен имот с идентификатор 22753.29.29

По кадастралната карта и кадастралните регистри на с. Долно Осеново, общ. Симитли, обл. Благоевград, одобрени със Заповед №РД-18-162/19.03.2019 г. на **ИЗПЪЛНИТЕЛЕН ДИРЕКТОР НА АГКК**

Последно изменение на кадастралната карта и кадастралните регистри, засягащо поземления имот: **няма извършено изменение на КККР със заповед**

Адрес на поземления имот: **няма данни**

Местност: **"ШИРИОВИЦА"**

Площ: **11862 кв.м**

Трайно предназначение на територията: **Земеделска**

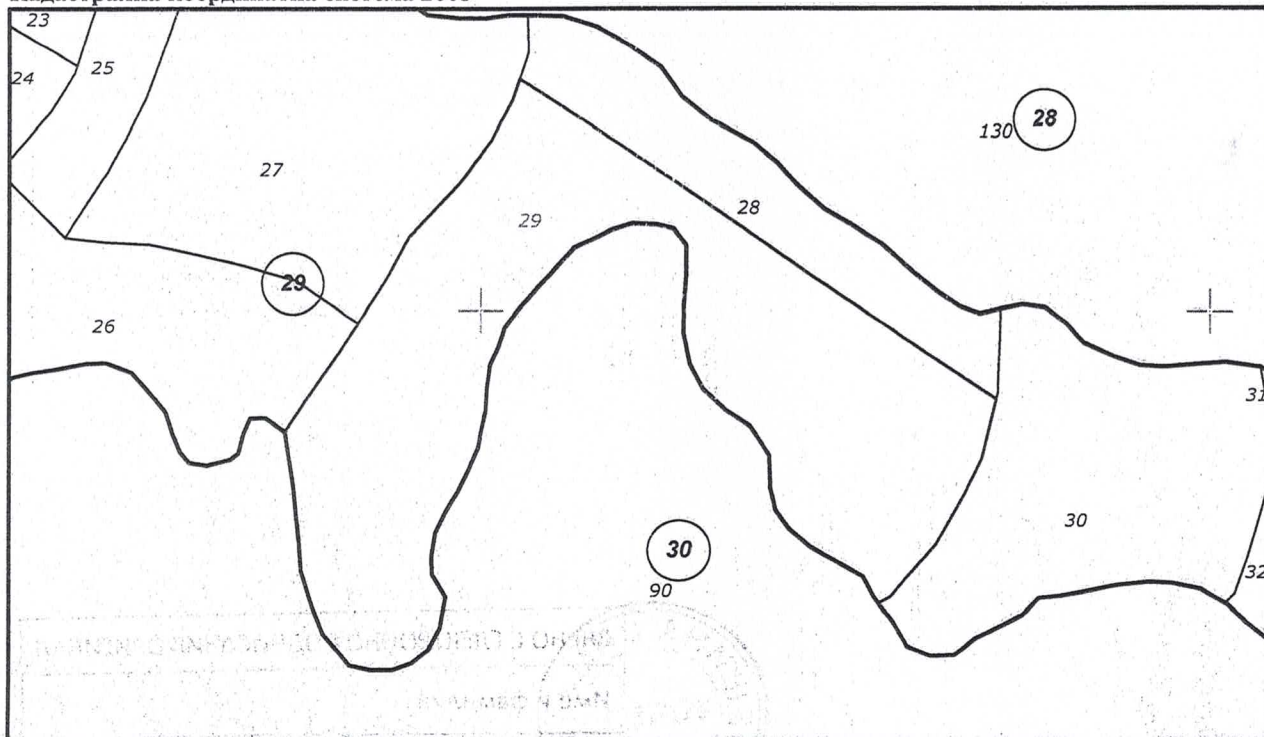
Начин на трайно ползване: **Нива**

Категория на земята при неполивни условия: **10**

Предишен идентификатор: **няма**

Номер от предходен план: **029029**

Кадастрална координатна система 2005



М 1 : 2000

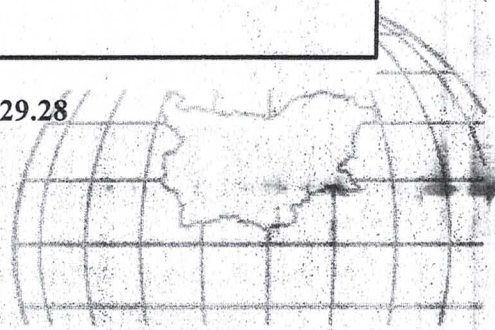
Съседни: 22753.30.90, 22753.29.27, 22753.29.30, 22753.29.26, 22753.29.28

Скица №15-64143-14.01.2025 г.,

издадена въз основа на

Заявление №01-26071-14.01.2025 г.

Код за достъп: 98b3f743de50





Собственици по данни от КРНИ:

000024987, ОБЩИНА СИМИТЛИ

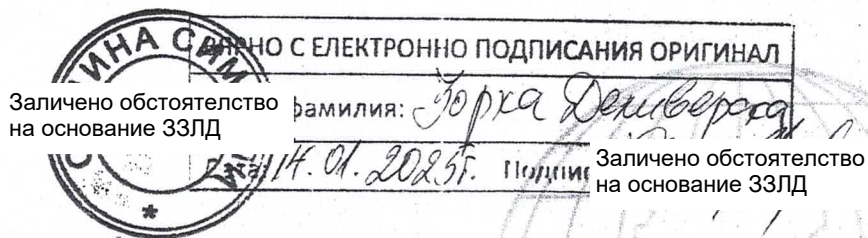
Няма данни за идеалните части

Акт за общинска собственост № 33, том 24, рег. 6896 от 20.11.2024г., вписан в Служба по вписванията гр.Благоевград

Носители на вещни и други права по данни от КРНИ:

Няма данни

Имотът попада в следните зони на ограничение: **няма данни**



Скица №15-64143-14.01.2025 г.,
издадена въз основа на
Заявление №01-26071-14.01.2025 г.
Код за достъп: 98b3f743de50

CN=eng. Milen Dimiev
C=BG
O=Geodesy Cartography and Cadastre Agency
E=acad@cadastre.bg
14.01.2025 14:02:25