



# ОБЩИНА СИМИТЛИ, ОБЛАСТ БЛАГОЕВГРАД

П.к. 2730, гр. Симитли, ул. "Хр. Ботев" №27, тел. 0748/72138, 72157, oba@simitli.bg

ДО  
ПРЕДСЕДАТЕЛЯ НА  
ОБС – ГР.СИМИТЛИ

Община СИМИТЛИ  
Изх.№ 61-00-344  
Дата 09.09.2024г.

Република България  
ОБЩИНСКИ СЪВЕТ  
Вх. № 10-00-171/  
09.09.24  
гр.Симитли

Заличено обстоятелство  
на основание ЗЗЛД

## ПРЕДЛОЖЕНИЕ

от АПОСТОЛ АПОСТОЛОВ - Кмет на Община Симитли

Относно одобряване на подробен устройствен план /ПУП/ – план за застрояване /ПЗ/ на поземлен имот /ПИ/ с идентификатор 57162.805.5 по КККР на с. Полена, общ. Симитли, обл. Благоевград с цел промяна предназначението на имота от „за друг вид застрояване“ в „за социални услуги“. Съгласно общ устройствен план /ОУП/ на Община Симитли одобрен с Решение № 142 по протокол № 15 от проведено на 04.07.2024г. заседание на ОбС Симитли допуснатата устройствена зона за ПИ 57162.805.5 е „Оо“ (устройствена зона за обществено обслужване), внесено със заявление с вх. № 92-00-863/29.08.2024г.,

Уважаеми Г-н Председател,

Предлагам на основание чл. 21, ал.1, т.11 от ЗМСМА; чл. 129 от Закона за устройството на територията (ЗУТ), във връзка с чл. 8, т.1; чл. 109, ал. 1, т.3; чл. 110, ал. 1, т. 3 от ЗУТ; Предвид направено искане от Кмета на Община Симитли, Общинския съвет – гр. Симитли да вземе следното:

### РЕШЕНИЕ:

1. Общински съвет – гр. Симитли ОДОБРЯВА Подробен устройствен план /ПУП/ – план за застрояване /ПЗ/ на поземлен имот /ПИ/ с идентификатор 57162.805.5 по КККР на с. Полена, общ. Симитли, обл. Благоевград с цел промяна предназначението на имота от „за друг вид застрояване“ в „за социални услуги“. Съгласно общ устройствен план /ОУП/ на Община Симитли одобрен с Решение № 142 по протокол № 15 от проведено на 04.07.2024г. заседание на ОбС Симитли допуснатата устройствена зона за ПИ 57162.805.5 е „Оо“ (устройствена зона за обществено обслужване), при спазване Наредба № 7 за правила и нормативи на отделните видове територии и устройствени зони, Наредба № 8 за обема и съдържанието на устройствените планове, при следните показатели:

Устройствена зона (Оо)	-	Обществено обслужване
Начин на застрояване	-	свободно
Характер на застрояването	-	ниско
Етажност	-	до 3 етажа и височина до 10 метра
Плътност на застрояването	-	до 30%
Интензивност на застрояване (КИНТ)	-	до 1,2
Необходима озеленена площ	-	40%
Специфични изисквания	-	паркиране в рамките на имота

Проектът е изработен в обем съгласно изискванията на Наредба №8/2001г. на МРРБ в цифров и графичен вид за сметка на собственика.

- Цели – промяна на предназначението на имота за съответните нужди;
  - Задачи – необходимо е с проекта на подробен устройствен план да се предвиди промяна на предназначението на имота от „за друг вид застрояване” в „за социални услуги“ с устройствена зона - Оо;
  - Вид на плана: подробен устройствен план – план за застрояване;
2. Упълномощава кмета на община Симитли да предприеме необходимите правни и фактически действия по изпълнението на настоящото решение.

Приложения:

1. Акт за Частна общинска собственост № 4120 от 25.01.2023г.;
2. Скица №15-180967-16.02.2023г. издадена от СГКК-гр. Благоевград;
3. Проект ПУП –ПЗ
4. Становище от РИОСВ с изх. № 4119(2) от 30.08.2024г.
5. Здравно заключение от РЗИ с изх. № 488/04.09.2024г.

Изготвил: стр. специалист „НСИК“ при община Симитли - Венцислав Хаджиев

Съгласувал: директор д-я АПИО при община Симитли - Таня Гес

Заличено обстоятелство  
на основание ЗЗЛД

Заличено обстоятелство  
на основание ЗЗЛД

Заличено обстоятелство  
на основание ЗЗЛД

С уважение,  
Апостол Апостолов  
КМЕТ НА ОБЩИНА СИМИТЛИ





## РЕПУБЛИКА БЪЛГАРИЯ

МИНИСТЕРСТВО НА РЕГИОНАЛНОТО РАЗВИТИЕ И БЛАГОУСТРОЙСТВОТО И  
МИНИСТЕРСТВО НА ПРАВОСЪДИЕТО

ОБЩИНА СИМИТЛИ ОБЛАСТ БЛАГОЕВГРАД

УТВЪРЖДАВА

Заличено обстоятелство  
на основание ЗЗЛД

Идентификационен номер и печат

Област Благоевград  
Общински център за вписванията

Кв. № 590  
Кв. № 184 кв. № 11 /цело № 574 720 23

Идентификационен номер: 83302

Д.Т. 0 кв. №

Заличено обстоятелство  
на основание ЗЗЛД

Област Благоевград  
Общински център за вписванията

ЗС/ПВ

Област Благоевград

Област Благоевград

КМЕТ НА ОБЩИНА:  
АПОСТОЛ АПОСТОЛОВ  
/име и фамилия/



Име и фамилия/

АКТ № 4120

ЗА ЧАСТНА ОБЩИНСКА СОБСТВЕНОСТ

Регистър XXI  
Досие 4120

1. ДАТА НА СЪСТАВЯНЕ	25.01.2023 г.
2. ПРАВНО ОСНОВАНИЕ	Чл. 56, ал. 1 от ЗОС, чл. 59, ал. 1 от ЗОС.
3. ВИД И ОПИСАНИЕ НА ИМОТА	Поземлен имот с идентификатор 57162.805.5 (пет седем едно шест две точка осем нула пет точка пет), находящ се в с. Полена, община Симитли, област Благоевград по кадастралната карта и кадастралните регистри, одобрени със Заповед № 18-8256/05.08.2022 г. на Началник на СГКК-Благоевград. Последно изменение на кадастралната карта и кадастралните регистри, засягащо поземления имот е от 05.08.2022 г., с адрес на поземления имот: с. Полена, целият имот с площ от 2517 кв.м. (две хиляди петстотин и Продължава в раздел 11 „ЗАБЕЛЕЖКИ“
4. МЕСТОНАХОЖДЕНИЕ НА ИМОТА	Област Благоевград, община Симитли, с. Полена, , поземлен имот с идентификатор 57162.805.5 по кадастралната карта и кадастралните регистри, одобрени със Заповед № 18-8256/05.08.2022 г. на Началник на СГКК-Благоевград. Последно изменение на кадастралната карта и кадастралните регистри, засягащо поземления имот е от 05.08.2022 г.
5. ГРАНИЦИ НА ИМОТА	Поземлени имоти с идентификатори: 57162.120.480, 57162.103.480, 57162.103.17, 57162.103.16, 57162.103.18, 57162.103.20, 57162.103.19, 57162.103.61.
6. ДАНЪЧНА ОЦЕНКА НА ИМОТА КЪМ МОМЕНТА НА УТВЪРЖДАВАНЕ НА АКТА:	9632.60 лв. (девет хиляди шестстотин тридесет и два лева и шестдесет стотинки).

7. СЪСОБСТВЕНИЦИ	
8. НОМЕР И ДАТА НА СЪСТАВЕНИ ПО – РАНО АКТОВЕ	АДС № 70/27.11.1951 г., АПОС № 45/06.02.2008 г., АЧОС № 572/17.03.2011 г.
9. ПРЕДОСТАВЕНИ ПРАВА ЗА УПРАВЛЕНИЕ: Имота се управлява от кмета на община Симитли на основание чл. 12, ал. 5 от ЗОС.	
10. АКТОСЪСТАВИТЕЛ: ЗОРКА ИВАНОВА ДЕЛИВЕРСКА СТ. ЕКСПЕРТ „ОБЩИНСКА СОБСТВЕНОСТ“	 Заличено обстоятелство на основание ЗЗЛД  ПОДПИСИ
11. ЗАБЕЛЕЖКИ: ПРОДЪЛЖЕНИЕ ОТ РАЗДЕЛ 3 „ВИД И ОПИСАНИЕ НА ИМОТА“ седемнадесет квадратни метра), трайно предназначение на територията: Урбанизирана, начин на трайно ползване „За друг вид застрояване“.  За имота, като неурегулиран поземлен имот с пл. сн. № 305 (триста и пет) по плана на с. Полена, има съставен АЧОС № 572/17.03.2011 г..	



**СЛУЖБА ПО ГЕОДЕЗИЯ, КАРТОГРАФИЯ И КАДАСТЪР - ГР. БЛАГОЕВГРАД**  
2700, ПОЩЕНСКА КУТИЯ - 318, Ул. "ИВАН МИХАЙЛОВ" №49, вх.Б, ет.4, 073/832459; 830423,  
blagoevgrad@cadastre.bg, БУЛСТАТ:130362903

**СКИЦА НА ПОЗЕМЛЕН ИМОТ**  
**№ 15-180967-16.02.2023 г.**

Поземлен имот с идентификатор **57162.805.5**

**С. Полена, общ. Симитли, обл. Благоевград**

По кадастралната карта и кадастралните регистри, одобрени със **Заповед 18-8256/05.08.2022 г.**  
на **НАЧАЛНИК НА СГКК - БЛАГОЕВГРАД**

Последно изменение на кадастралната карта и кадастралните регистри, засягащо поземления имот е от  
**16.02.2023 г.**

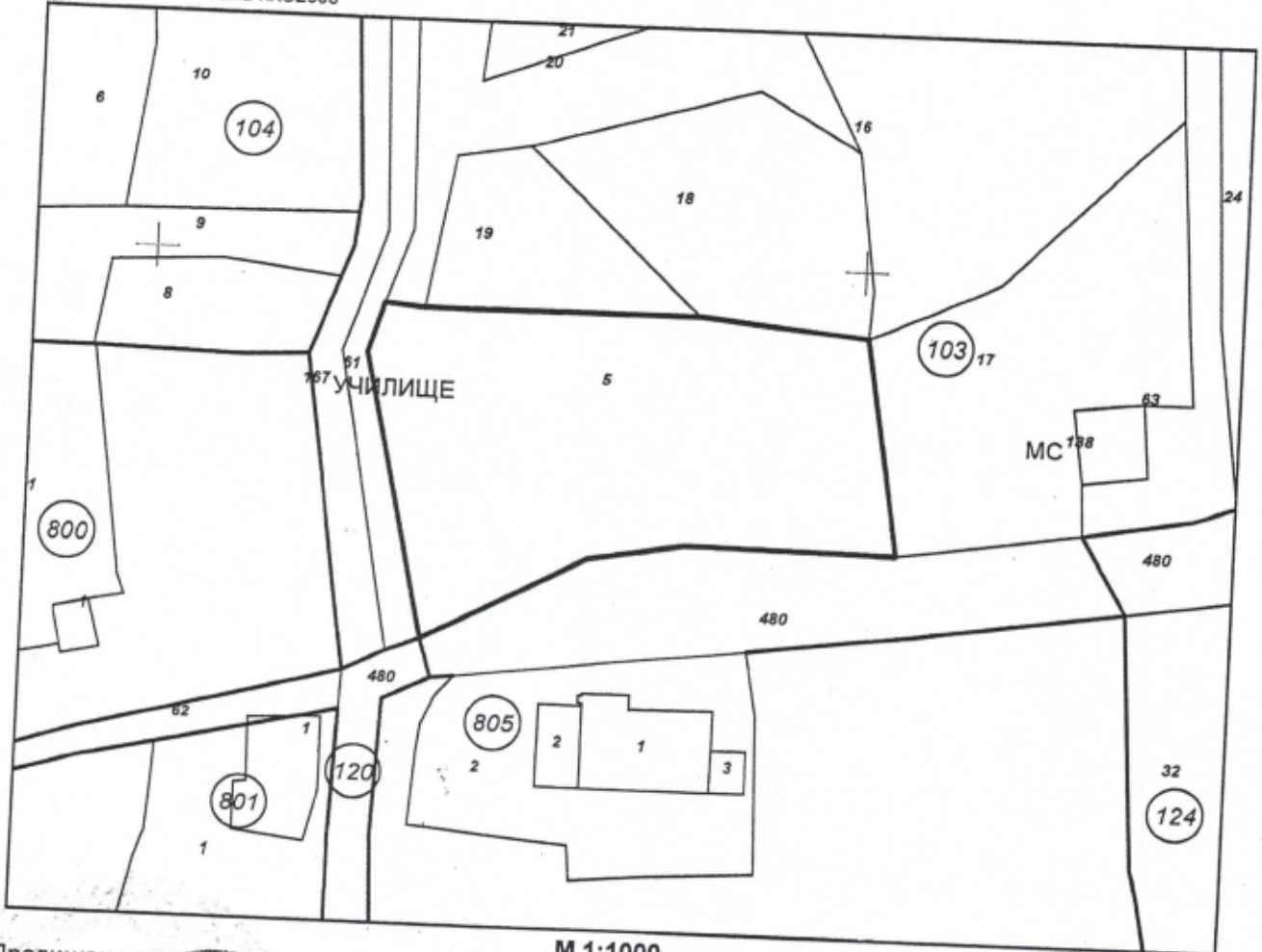
Адрес на поземления имот: **с. Полена**

Площ: **2517 кв. м**

Трайно предназначение на територията: **Урбанизирана**

Начин на трайно ползване: **За друг вид застрояване**

Координатна система **ККС2005**



М 1:1000

Предишен идентификатор: няма  
Номер по предходен план: няма

Заличено обстоятелство  
на основание ЗЗЛД

2023 г. издадена въз основа на  
85763-13.02.2023 г.

**ЗОРКА ИВАНОВА ДЕЛИВЕРСКА ОБА СИМИТЛИ**



Съседни: 57162.120.480, 57162.103.480, 57162.103.17, 57162.103.16, 57162.103.18, 57162.103.20,  
57162.103.19, 57162.103.61

стр. 2 от 2

Собственици по данни от КРНИ:

1. 000024987, ОБЩИНА СИМИТЛИ

Няма данни за идеалните части

Акт за общинска собственост № 184 том 2 рег. 590 от 07.02.2023г., издаден от Служба по вписванията  
гр. Благоевград

Носители на други вещни права по данни от КРНИ:  
няма данни

Сгради, които попадат върху имота  
няма данни за сгради



Скица № 15-180967-18022023 г. издадена въз основа на  
Заличено обстоятелство на основание ЗЗЛД

1-86763-13.02.2023 г.

ЗОРКА ЯВАНОВА ДЕЛИВЕРСКА ОБА Симитли

**Подробен устройствен план (ПУП) – план за застрояване  
(ПЗ)**

**Местоположение:** имот с идентификатор 57162.805.5 по кадастралната карта на с. Полена, общ. Симитли

**Възложител:** Община Симитли

**Година:** 2024 г.

Заличено обстоятелство  
на основание ЗЗЛД

## ОБЯСНИТЕЛНА ЗАПИСКА

С проекта за Подробен устройствен план (ПУП)-план за застрояване (ПЗ) за имот с идентификатор 57162.805.5 по кадастралната карта на с. Полена, общ. Симитли се променя предназначението на имота от „за друг вид застрояване“ в „за социални услуги“.

Имот с идентификатор 57162.805.5 по кадастралната карта на с. Полена, общ. Симитли е частна общинска собственост съгласно Акт № 4120 за частна общинска собственост от 25.01.2023 г., вписан в Служба по вписванията с акт № 184, дело № 374, вх. рег. № 590 от 07.02.2023 г.

С Решение № 191 по Протокол № 19/13.08.2024 г. на Общински съвет-Симитли се разрешава изработване на Подробен устройствен план (ПУП) – план за застрояване (ПЗ) на поземлен имот с идентификатор 57162.805.5 по кадастралната карта на с. Полена, общ. Симитли с цел промяна предназначението на имота от „за друг вид застрояване“ в „за социални услуги“.


Съгласно ОУП на община Симитли допуснатата устройствена зона за имота е устройствена зона за обществено обслужване „Оо“ показатели: Височина на застрояване - до 10.00 м. П.застр. - 30 %; Кинт - 1.2; П.озел. - мин. 40%.

С проекта за ПУП-ПЗ се предвижда промяна предназначението на имота „за социални услуги“ – ново ниско свободно застрояване при спазване на показателите на устройствена зона „Оо“.

Достъпът до имота се осъществява от съществуващи пътища.

Налице са необходимите отстояния към вътрешните имотни граници в съответствие с изискванията на чл. 35, ал.2 от ЗУТ.

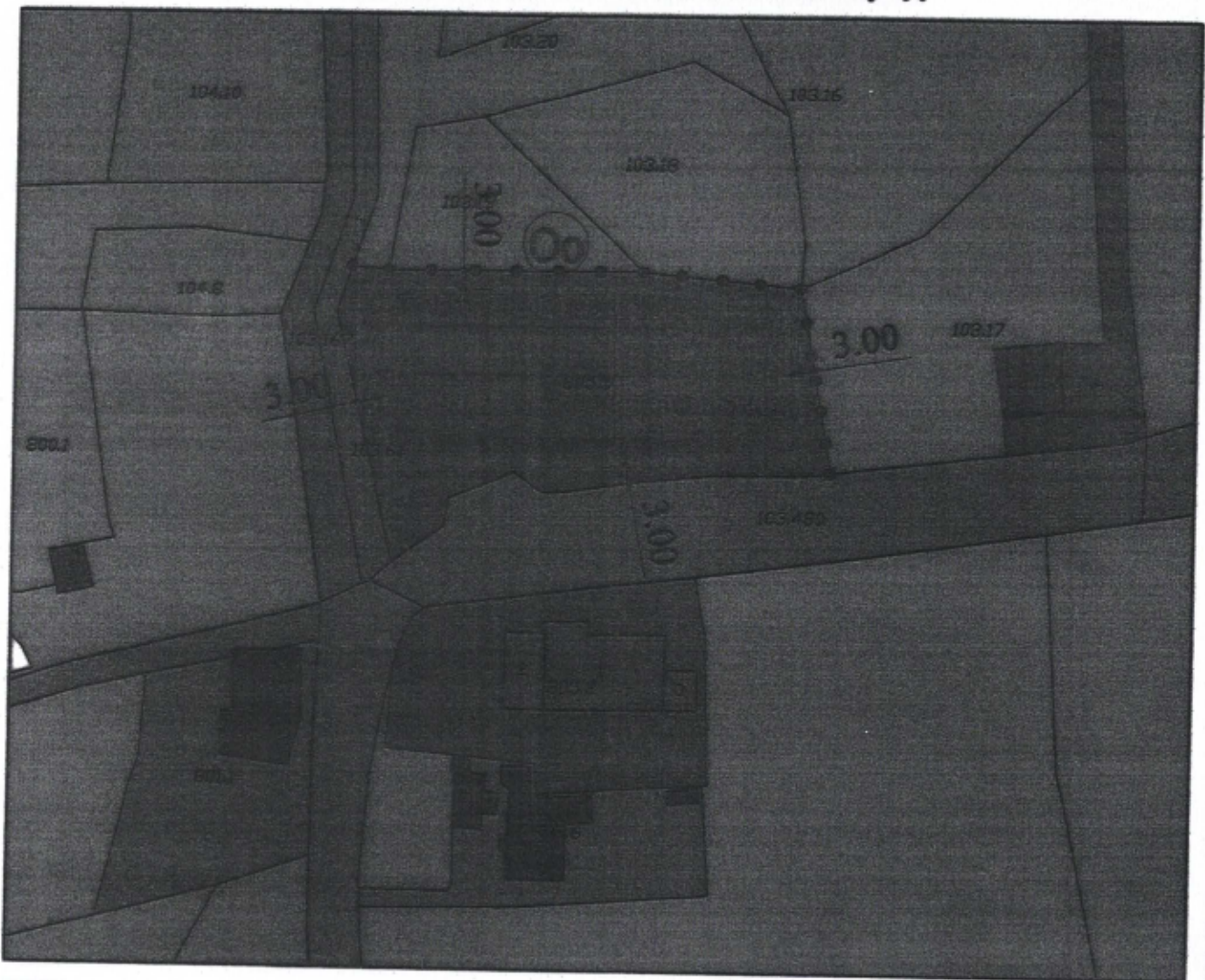
Показателите на застрояване са в съответствие с допуснатата устройствена зона съгласно ОУП на община Симитли - устройствена зона за обществено обслужване „Оо“: Височина на застрояване - до 10.00м. П.застр. - 30 %; Кинт - 1.2; П.озел. - мин. 40%.










урб. Стела Лишкова



**Подробен устройствен план-План за застрояване на имот 57162.805.5 по ККР на с.Полена, общ. Симитли, обл. Благоевград**



-  поземлен имот за социални услуги
-  поземлен имот за движение и транспорт
-  път, улица
-  полски път
-  земеделски земи
-  ограничителна линия на застрояване
-  граница напромяна на устр. режим

**M 1:1000**

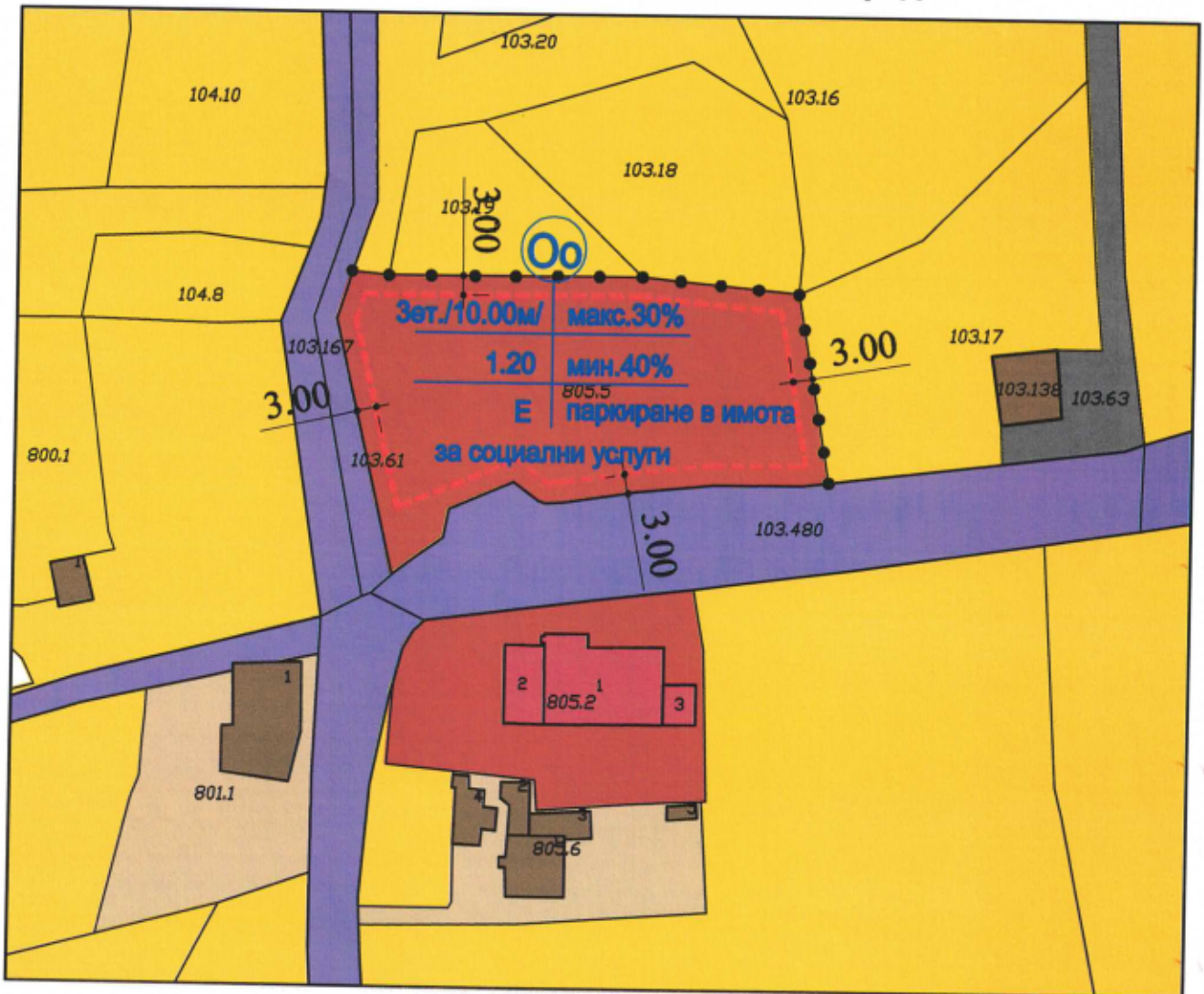


**Възникват: Община Симитли**

И на поземлен имот	упойката зона	Предназначено на поземления имот	площ на имота	капацитет	площ на центр.	Път	селективно	не на центр.	друго
57162.805.5	Со	за общински услуги	2878	120	385	120	49%	не	

**Проектант: ИРБС**  
 Заличено обстоятелство на основание ЗЗЛД

**Подробен устройствен план-План за застрояване на имот 57162.805.5 по ККР на с.Полена, общ. Симитли, обл. Благоевград**



- поземлен имот за социални услуги
- поземлен имот за движение и транспорт
- път, улица
- полски път
- земеделски земи
- ограничителна линия на застрояване
- граница напромяна на устр. режим

**M 1:1000**



Възложител: Община Симитли

Проектант: урб. Стела Лишкова

№ на поземлота	устройств. зона	Предназначение на поземления имот	площ на имота	мин. етажност	пътност на застр.	Коеф.	осветляване	и начин на застр.	друго
57162.805.5	00	за социални услуги	2373	10м	30%	1.20	40%	и начин на застр.	

2024г.



РЕПУБЛИКА БЪЛГАРИЯ

Министерство на околната среда и водите

Регионална инспекция по околната среда и водите - Благоевград

Изх. № 4119(2) .....  
30.08. 2024 г.

ОБЩИНА СИМИТЛИ	
ГР	Симитли
Пощ. код	Симитли
Рег. номер	04-05-154/30.08.2024г.
Служба за изпълнение	

ДО  
ОБЩИНА СИМИТЛИ  
ПРЕДСТАВЛЯВАНА ОТ  
Г-Н АПОСТОЛ СТЕФАНОВ АПОСТОЛОВ  
КМЕТ НА ОБЩИНА СИМИТЛИ

Адрес за кореспонденция:

гр. Симитли, ул. „Христо Ботев“ № 27

Наш вх. № 4119/29.08.2024 г.

**Относно:** Уведомление за изготвяне на „Проект на Подробен устройствен план – План за застрояване на поземлен имот с идентификатор 57162.805.5 по одобрените кадастрална карта и кадастрални регистри на с. Полена, община Симитли, област Благоевград с цел промяна на предназначението на имота от „за друг вид застрояване“ в „за социални услуги“

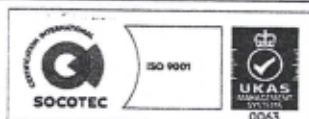
Заличено обстоятелство  
на основание ЗЗЛД

### УВАЖАЕМИ ГОСПОДИН АПОСТОЛОВ,

Във връзка с внесеното от Вас уведомление с вх. №4119/29.08.2024 г. на РИОСВ – Благоевград за горепосочения проект Подробен устройствен план - План за застрояване (ПУП-ПЗ), на основание чл. 6а, т. 2 от Наредба за условията и реда за извършване на оценка за съвместимостта на планове, програми, проекти и инвестиционни предложения с предмета и целите на опазване на защитените зони (обн. ДВ, бр. 73 от 11.09.2007 г., последно изм. и доп. ДВ, бр. 106 от 15.12.2021 г.), наричана по-долу „Наредбата за ОС“, Ви уведомявам следното:

Проектът на Подробен устройствен план – План за застрояване на поземлен имот с идентификатор 57162.805.5 по одобрените кадастрална карта и кадастрални регистри на с. Полена, община Симитли, област Благоевград с цел промяна на предназначението на имота от „за друг вид застрояване“ в „за социални услуги, попада в обхвата на чл. 2, ал. 2 от Наредбата за ОС.

Съгласно представената информация и документация поземлен имот с идентификатор 57162.805.5 по одобрените кадастрална карта и кадастрални регистри на с. Полена, община Симитли, област Благоевград (КККР на с. Полена) е с площ 2373 кв. м, трайно предназначение на територията „Урбанизирана“ и начин на трайно ползване „За друг вида застрояване“.



2700 гр. Благоевград, ул. „Свобода“ №1  
тел: (+35973) 81 80 80; факс: (+35973) 88 51 58; зелен телефон (+35973) 88 51 60  
Интернет страница: <https://riosvbl.org>, e-mail: [office@riosvbl.org](mailto:office@riosvbl.org)



С настоящия проект на ПУП-ПЗ се предвижда промяна на предназначението на имота от „За друг вид застрояване“ в „За социални услуги“ – ново ниско свободно застрояване при спазване на следните устройствена зона и устройствени показатели: устройствена зона „Оо“; Височина на застрояване – до 10.00 м; Пзастр. – 30%; Кинт. – 1.2; Позел. – мин. 40 %; специфични изисквания - паркиране в рамките на имота.

Предвижда се след промяна на предназначението в имота да се изгради дом за социални услуги.

Захранването с вода за питейно - битови нужди, заустването на формираните битови отпадъчни води и ел. захранването е предвидено да се осъществи от изградените до имота водопровод, канализация и ел. провод.

Настоящият проект на ПУП-ПЗ не попада в границите на защитени територии по смисъла на Закона за защитените територии (ЗЗТ), както и в границите на защитени зони като част от Европейската екологична мрежа „НАТУРА 2000“ по смисъла на Закона за биологичното разнообразие (ЗБР). Най-близо е разположена защитена зона BG0000366 „Кресна – Илинденци“ за опазване на природните местообитания и на дивата флора и фауна, обявена със Заповед № РД-264/31.03.2021 г. на министъра на околната среда и водите (ДВ, бр. 41/2021 г.), изменена и допълнена със Заповед № РД-992/21.10.2022 г. на министъра на околната среда и водите (ДВ, бр. 85/2022 г.), на най-близко геодезично разстояние около 1620 м.

С настоящият проект на ПУП-ПЗ не се очертава рамката за бъдещо развитие на инвестиционни предложения, които попадат в позиции на Приложения № 1 и № 2 на Закона за опазване на околната среда (ЗООС). Предвидените с плановите дейности не попадат в обхвата на чл. 85, ал. 1 и ал. 2 от Наредбата за условията и реда за издаване на ЗООС както и в хипотезите на чл. 2, ал. 1 и ал. 2 от Наредбата за условията и реда за издаване на основание ЗЗЛД екологична оценка на планове и програми.

На този етап не са налични данни, че с проекта на ПУП-ПЗ се очертава рамката за бъдещо развитие на инвестиционни предложения по Приложение № 1 и 2 на Закона за опазване на околната среда (ЗООС).

Предвид посоченото по-горе няма основание да се изисква провеждане на регламентираните в Глава шеста от ЗООС процедури по оценка на въздействие върху околната среда (ОВОС) или екологична оценка (ЕО).

С оглед гореизложеното, отчитайки местоположението, обема и характера на предвидените с проекта на ПУП-ПЗ дейности, както и обстоятелствата, че с осъществяването им не се засягат пряко защитени зони от мрежата „НАТУРА 2000“, не се създават предпоставки за фрагментация, увреждане и трансформация на типове природни местообитания и местообитанията на видове, предмет на опазване в защитените зони, не се променя структурата и видовия състав на местообитания, не се създава предпоставка за трайна и непреодолима преграда възпрепятстваща свободното придвижване на видовете или за изолиране на отделни полигони от местообитания на видове, както и за прекъсване на типични за местообитанията структури, не се нарушава кохерентността между зоните, не се създава предпоставка за генериране на шум, вибрации, визуални въздействия и оптични емисии, което да доведе до



2700 гр. Благоевград, ул. „Свобода“ №1  
тел: (+35973) 81 80 80; факс: (+35973) 88 51 58; зелен телефон (+35973) 88 51 60  
Интернет страница: <https://riosvbl.org>, e-mail: [office@riosvbl.org](mailto:office@riosvbl.org)



прогонването на видовете, предмет на опазване в защитените зони и което ще е свързано с дългосрочното намаляване на популациите им, реализацията им не е свързана с генериране на антропогенни вещества и процеси, както и отпадъци, които могат да доведат до отрицателно въздействие върху предмета и целите на опазване на защитените зони, при реализацията и експлоатацията на предвидените с настоящето инвестиционно предложение дейности няма вероятност от отрицателно въздействие върху защитените зони.


Въз основа на изложеното по-горе и на основание чл. 2, ал. 2 от Наредбата за ОС Ви уведомяваме, че за така заявеният „Проект на Подробен устройствен план – План за застрояване на поземлен имот с идентификатор 57162.805.5 по одобрените кадастрална карта и кадастрални регистри на с. Полена, община Симитли, област Благоевград с цел промяна на предназначението на имота от „за друг вид застрояване“ в „за социални услуги“, **преценката** на компетентния орган е, че **не е необходимо провеждане на процедура** по реда на Глава втора от Наредбата за ОС.

Настоящото писмено произнасяне се отнася за заявените предвиждания и обхват на гореописаните предвиждания проект на ПУП-ПЗ и не отменя необходимостта от получаване на съгласувания или разрешителни, предвидени в други закони и подзаконовни нормативни актове.

При всички случаи на промяна в данните посочени в уведомлението или на някое от обстоятелствата, при които е издадено настоящето писмо, възложителят е длъжен да уведоми незабавно компетентния орган за промените.

Заличено обстоятелство  
на основание ЗЗЛД

**СНЕЖИНА КРЪСТЕВА-ЯКИМОВА**  
Директор на РИОСВ – Благоевград





РЕПУБЛИКА БЪЛГАРИЯ

Министерство на здравеопазването

Регионална здравна инспекция – Благоевград

Изх. № 488/04.09.2024 г.  
Протокол 36, решение 5

**ЗДРАВНО ЗАКЛЮЧЕНИЕ  
ЗА СЪГЛАСУВАНЕ НА ПРОЕКТ ЗА  
ОБЩ / ПОДРОБЕН УСТРОЙСТВЕН ПЛАН (УСТРОЙСТВЕНА СХЕМА)**

ВИД НА ПРОЕКТА: ПУП – ПЗ за имот № 57162.805.5 по КК на с. Полена, община Симитли от „за друг вид застрояване“ в „за социални услуги“.

ВЪЗЛОЖИТЕЛ: ОБЩИНА СИМИТЛИ

АДРЕС: гр. Симитли, община Симитли, ул. „Христо Ботев“ № 27

ПО ЗАЯВЛЕНИЕ с вх.№ АУ – 259 – 298/02.09.2024 г.

**СЪГЛАСУВА**

ПРОЕКТА за ПОДРОБЕН УСТРОЙСТВЕН ПЛАН (УСТРОЙСТВЕНА СХЕМА) за:  
ПУП – ПЗ за имот № 57162.805.5 по КК на с. Полена, община Симитли от „за друг вид застрояване“ в „за социални услуги“ при условие за недопускане на вредности в жизнената среда.

Настоящото здравно заключение се издава на основание чл. 35 от Закона за здравето обн.ДВ.бр.70/10.08.2004г., изм. и доп.ДВ бр.18/27.02.2018г., чл.18, ал. 3 от Наредба №36 от 21.07.2009г. за условията и реда за упражняване на държавен здравен контрол ДВ.бр.63/07.08.2009г., изм. ДВ.бр.82/03.10.2014г. и чл. 127, ал. 2 и чл. 128, ал. 6 от Закона за устройство на територията обн.ДВ.бр.1/02.01.2001г., изм. ДВ.бр.55/03.07.2018г.

ЗА ДИРЕКТОР РЗИ - БЛАГОЕВ

(Д-Р ИВАНКА ВАСИЛЕВА, съгласно Заповед № РД-01-181/ 03.09.2024 г.)



гр. Благоевград, ул. „Братя Миладинови“ № 2,  
тел.: 073/88 87 01, факс: 073/58 20 50, e-mail: [rzibl@rzibl.org](mailto:rzibl@rzibl.org)  
[www.rzibl.org](http://www.rzibl.org)