



До всички ЯИ
Водеща: ИСТОРС
09.08.2

Заличено обстоятелство
на основание ЗЗЛД

ОБЩИНА СИМИТЛИ, ОБЛАСТ БЛАГОЕВГРАД
П. к. 2730, гр. Симитли, ул. "Хр. Ботев" №27, тел. 0748/72138, 72157, oba@simitli.bg

ДО
ПРЕДСЕДАТЕЛЯ НА
ОБС – ГР.СИМИТЛИ

Община СИМИТЛИ
Изх. № 61-00-310
Дата 09.08.2024 г.

Република България
ОБЩИНСКИ СЪВЕТ
Вх. № 10-00-159/
09.08.2024 г.
гр.Симитли

ПРЕДЛОЖЕНИЕ

от
АПОСТОЛ АПОСТОЛОВ
Кмет на Община Симитли

Уважаеми Г-н Председател,

Предлагам на основание чл. 21, ал. 1, т. 11 от Закона за местното самоуправление и местната администрация, чл. 124а, ал. 1 във връзка с чл. 134, ал. 1, т. 2 от Закона за устройство на територията и предвид направено искане от Кмета на Община Симитли до Общинския съвет да вземе следното

РЕШЕНИЕ:

1. Разрешава изработване на подробен устройствен план /ПУП/ – изменение на плана за регулация /ИПР/ на УПИ V, кв.3 по регулационния план на с. Железница, общ. Симитли, обл. Благоевград с цел разделяне на имота и обособяване на 3 /три/ нови урегулирани поземлени имоти: УПИ XIII с площ 641 м², с отреждане „за църква“, УПИ XIV с площ 848 м², с отреждане „за спортно игрище“ и УПИ XV с площ 2867 м², с отреждане „за читалище“ в кв.3, по регулационния план на с. Железница, общ. Симитли.

2. Проектът да се изработи при спазване на одобреното задание, изискванията на ЗУТ, Наредба № 7 за правила и нормативи на отделните видове територии и устройствени зони, Наредба № 8 за обема и съдържанието на устройствените схеми и планове и свързаните с него подзаконовни нормативни актове.

3. Упълномощава кмета на община Симитли да предприеме необходимите правни и фактически действия по изпълнението на настоящото решение.

- Цели – одобряване на подробен устройствен план /ПУП/ – изменение на плана за регулация /ИПР/ на УПИ V, кв.3 по регулационния план на с. Железница, общ. Симитли, обл. Благоевград;

- Задачи – разделяне на УПИ V и обособяване на 3 /три/ нови урегулирани поземлени имоти: УПИ XIII с площ 641 м², с отреждане „за църква“, УПИ XIV с площ 848 м², с отреждане „за спортно игрище“ и УПИ XV с площ 2867 м², с отреждане „за читалище“ в кв.3, по регулационния план на с. Железница, общ. Симитли.;

- Вид на плана: подробен устройствен план – план за регулация;

Приложения:

1. Заявление № 92-00-782/ 08.08.2024г.;
2. АКТ № 2449 от 20.09.2016г. за частна общинска собственост;
3. Мотивирано предложение за ПУП-ПР изготвено от инж. М. Янчев;

Изготвил: гл. експерт „Архитектура и строителство“ арх. Никола Дюлгеров „
Съгласувал: старши експерт „АПИО“ Надежда Илиева

Заличено обстоятелство
на основание ЗЗЛД

Заличено обстоятелство
на основание ЗЗЛД

С уважение,
Апостол Апостолов
КМЕТ НА ОБЩИНА СИМИТЛИ



Заличено обстоятелство
на основание ЗЗЛД

Община Симитли
гр. (с.) Симитли
Област Благоевград

92-00-782/08.08.24 п
вх. N дата

Шифър на услугата У0127а
Населено място;
УПИ /урегулиран поземлен имот/
Поземлен имот

До КМЕТА
НА ОБЩИНА СИМИТЛИ
ОБЛАСТ БЛАГОЕВГРАД

ЗАЯВЛЕНИЕ /А/

за допускане изменение на подробен устройствен план
по чл. 135; чл. 124(3) от ЗУТ
с предложение за изменение на действащия ПУП

- От 1. Община Симитли
Собствено, бащино и фамилно име
- живуц в гр. Симитли ул. Христо Ботев 27
област, община, населено място
- тел.
адрес - ж.к., бул. (ул.), кв., ет., ап.
2.
Собствено, бащино и фамилно име
- живуц в
област, община, населено място
- тел.
адрес - ж.к., бул. (ул.), кв., ет., ап.
3.
Собствено, бащино и фамилно име
- живуц в
област, община, населено място
- тел.
адрес - ж.к., бул. (ул.), кв., ет., ап.
4.
Собствено, бащино и фамилно име
- живуц в
област, община, населено място
- тел.
адрес - ж.к., бул. (ул.), кв., ет., ап.
5.
Собствено, бащино и фамилно име
- живуц в
област, община, населено място
- тел.
адрес - ж.к., бул. (ул.), кв., ет., ап.
6.
Собствено, бащино и фамилно име
- живуц в
област, община, населено място
- тел.
адрес - ж.к., бул. (ул.), кв., ет., ап.
7.
Собствено, бащино и фамилно име
- живуц в
област, община, населено място
- тел.
адрес - ж.к., бул. (ул.), кв., ет., ап.

8.
Собствено, бащино и фамилно име

живущ в
област, община, населено място

..... тел.
адрес: ж.к., бул. (ул.), кв., ет., ап.

9.
Собствено, бащино и фамилно име

живущ в
област, община, населено място

..... тел.
адрес: ж.к., бул. (ул.), кв., ет., ап.

10.
Собствено, бащино и фамилно име

живущ в
област, община, населено място

..... тел.
адрес: ж.к., бул. (ул.), кв., ет., ап.

Забележка: Заявлението се попълва от всички собственици на имота.

Уважаеми г-н кмете,

Заявявам(е) желанието на основание чл.135, ал. 3, чл. 124(3) от ЗУТ да допуснете изработване на проект за изменение на подробен устройствен план в частта му относно ПУЛ-ПР урегулиран поземлен имот пл.№ поземлен имот кв. намиращ се на адрес за строителство на

отписват се всички видове сгради по предназначение

Приложения:

1. Скица на имота.
2. Документи за собственост /нотариален акт, договор за покупко-продажба, ОПС, решение на ПК и др./
3. Графично предложение за изменение /по желание/
4. Нотариално заверено съгласие от всички собственици на имота.
5. Предварителен договор за собственост при искане на изменение на регулация.

Заявител(и):

1. подпис	6. подпис
2. подпис	7. подпис
3. подпис	8. подпис
4. подпис	9. подпис
5. подпис	10. подпис

Дата: 08.08.2024г.
Симитли



РЕПУБЛИКА БЪЛГАРИЯ

МИНИСТЕРСТВО НА РЕГИОНАЛНОТО РАЗВИТИЕ И БЛАГОУСТРОЙСТВОТО И
МИНИСТЕРСТВО НА ПРАВОСЪДИЕТО

ОБЩИНА СИМИТЛИ ОБЛАСТ БЛАГОЕВГРАД

Заличено обстоятелство
на основание ЗЗЛД

УТВЪРЖДАВАМ:...

КМЕТ НА ОБЩИНА:
АПОСТОЛ АПОСТОЛОВ


/име и фамилия/

СЪДИЯ ПО ВПИСВАНИЕ

Заличено обстоятелство
на основание ЗЗЛД

АКТ

ЗА ЧАСТНА ОБЩИНСКА СОБСТВЕНОСТ

Заличено обстоятелство
на основание ЗЗЛД

/име и фамилия/

Служба

по

вписванията

БЛАГОЕВГРАД

Регистър XIII
Досие 2449

1. ДАТА НА СЪСТАВЯНЕ	20.09.2016г.
2. ПРАВНО ОСНОВАНИЕ	Чл. 56, ал. 1 от ЗОС, чл. 2, ал. 1, т. 5 от ЗОС, във връзка с § 42 от ПЗР на ЗОС.
3. ВИД И ОПИСАНИЕ НА ИМОТА	Урегулиран поземлен имот V (пети), находящ се в кв.3 (трети), целият имот с площ от 4125 кв.м. (четири хиляди сто двадесет и пет квадратни метра), по регулационния план на с.Железница, одобрен със Заповед №50/1990г., с ЕКАТТЕ 29146, ведно с построената в имота сграда „Читалище“ със застроена площ от 250 кв.м. (двеста и петдесет квадратни метра), 2 (два) етажа, МС, построена 1977г., търним строеж по § 16, ал. 1 от ПР на ЗУТ, Продължава в раздел 11 „Забележки“
4. МЕСТОНАХОЖДЕНИЕ НА ИМОТА	Област Благоевград, община Симитли, с.Железница, кв.3, УПИ V по регулационния план на с.Железница, одобрен със Заповед №50/1990г.
5. ГРАНИЦИ НА ИМОТА	Север – УПИ VI с пл.св.№15 и УПИ X с пл.св.№14; от три страни – улица, кв. 3 по регулационния план на с.Железница одобрен със Заповед №50/1990г.
6. ДАТЪЧНА ОЦЕНКА НА ИМОТА КЪМ МОМЕНТА НА УТВЪРЖДАВАНЕ НА АКТА:	24 401.30 лв. (двадесет и четири хиляди четиристотин и един лева и тридесет стотинки).

ПРОДЪЛЖЕНИЕ ОТ РАЗДЕЛ 11 "ЗАБЕЛЕЖКИ"

На основание Заповед № 652/28.09.2016г. на Кмета на Община Симитли и Решение №337/28.09.2016г. на ОбС-Симитли и Договор за учредяване на безвъзмездно право на ползване на общински недвижим имот от 28.09.2016г., имота е предоставен на Народно читалище „Васил Коларов – 1922“ с.Железница за срок от 10 години.

АКТОСЪСТАВИТЕЛ:
ХРИСТИНА НИКОЛОВА КАРПУЗОВА
МЛ. ЕКСН. „ОБЩ. СОБСТВЕНОСТ“

Заличено обстоятелство
на основание ЗЗЛД

/подпис/

УТВЪРЖДАВАМ:

Заличено обстоятелство
на основание ЗЗЛД

(подпис и печат)

КМЕТ НА ОБЩИНА
АПОСТОЛ АПОСТОЛОВ
(име и фамилия)

„ГКК“ ЕООД

гр. Благоевград, ул. "Менча Кърничева" № 26Б, тел. +359 88 888 7920, email: milko7920@gmail.com

ПУП – ПЛАН ЗА РЕГУЛАЦИЯ

Мотивирано предложение за ПУП - ПР

Подробен устройствен план (ПУП) - изменение на плана за регулация (ИПР) на УПИ V, кв. 3 по регулационния план на село Железница, община Симитли, област Благоевград, обособяване на нови УПИ XIII с предназначение: "За църква" и УПИ XIV с предназначение: "За спортно игрище" и допълване на сграда - Църква в новообразувано УПИ XIII, кв. 3

МЕСТОНАХОЖДЕНИЕ: с. Железница, общ. Симитли, обл. Благоевград

ФАЗА: МП

Възложител:

Община Симитли

Заличено обстоятелство
на основание ЗЗЛД



	ИПР
	ПУП
Сектор:	ГКК
Свидетелство №	14027
Проектант:	инж. М. Янчев

Заличено обстоятелство
на основание ЗЗЛД

Проектант: /инж. М. Янчев/

Рег. № 14027 на КИИП

Свидетелство №2800/19.03.2015 г. на АГКК

2024 г.

Благоевград

ОБЯСНИТЕЛНА ЗАПИСКА КЪМ

Мотивирано предложение за ПУП - ПР

Подробен устройствен план (ПУП) - изменение на плана за регулация (ИПР) на УПИ V, кв. 3 по регулационния план на село Железница, община Симитли, област Благоевград, обособяване на нови УПИ XIII с предназначение: "За църква" и УПИ XIV с предназначение: "За спортно игрище" и допълване на сграда - Църква в новообразувано УПИ XIII, кв. 3

Настоящия проект за изменение на регулационния план за УПИ V, кв. 3 по регулационния план на село Железница, община Симитли, област Благоевград, обособяване на нови УПИ XIII с предназначение: "За църква" и УПИ XIV с предназначение: „За спортно игрище“ в кв. 3 и допълване на сграда в новообразувано УПИ XIII в кв. 3 е изготвен по искане на Възложителя, а именно Община Симитли и е изработен от фирма "ГКК" ЕООД гр. Благоевград.

С така изготвеното мотивирано предложение за ЧИ на ПР се изменя действащия Регулационния план на с. Железница, одобрен със Заповед № 50/1990 г., като се обособяват нови УПИ XIII с предназначение: „За Църква“ и УПИ XIV с предназначение: „За спортно игрище“ в кв. 3

При така направеното изменение площите на новообразуваните парцели е:

- УПИ XV е с площ 2867 м², с предназначение „За Читалище“
- УПИ XIII е с площ 641 м², с предназначение „За Църква“
- УПИ XIV е с площ 848 м², с предназначение „За спортно игрище“

От геодезическото заснемане е видно, че сградата е с площ, а именно:

1. Сграда – МС (църква), с площ от 101 кв. м.

Измерванията са извършени по кинематичен метод, в реално време, като използвана ГНСС инфраструктура, като са спазени изискванията на Инструкция № РД-02-20-25 от 20 септември 2011 г. за определяне на геодезическите точки с помощта на глобални навигационни спътникови системи, издадена от МРРБ и обнародвана в ДВ. бр. 79 от 11 октомври 2011г. на терена при тяхното изграждане с GPS с милиметрова точност модел HI-TARGET iRTK5.

За отлагане на място на новите регулационни линии и отразяването им в регулационния план на с. Железница в проекта са дадени координатите на подробните точки на новия урегулиран имот.

2024 г.
Благоевград

Заличено обстоятелство
на основание ЗЗЛД

Изготвил: . . .
/инж. М. Янчев/

ПУП-ПЛАН ЗА РЕГУЛАЦИЯ

М 1:1000

Мотивирано предложение за ПУП - ПР

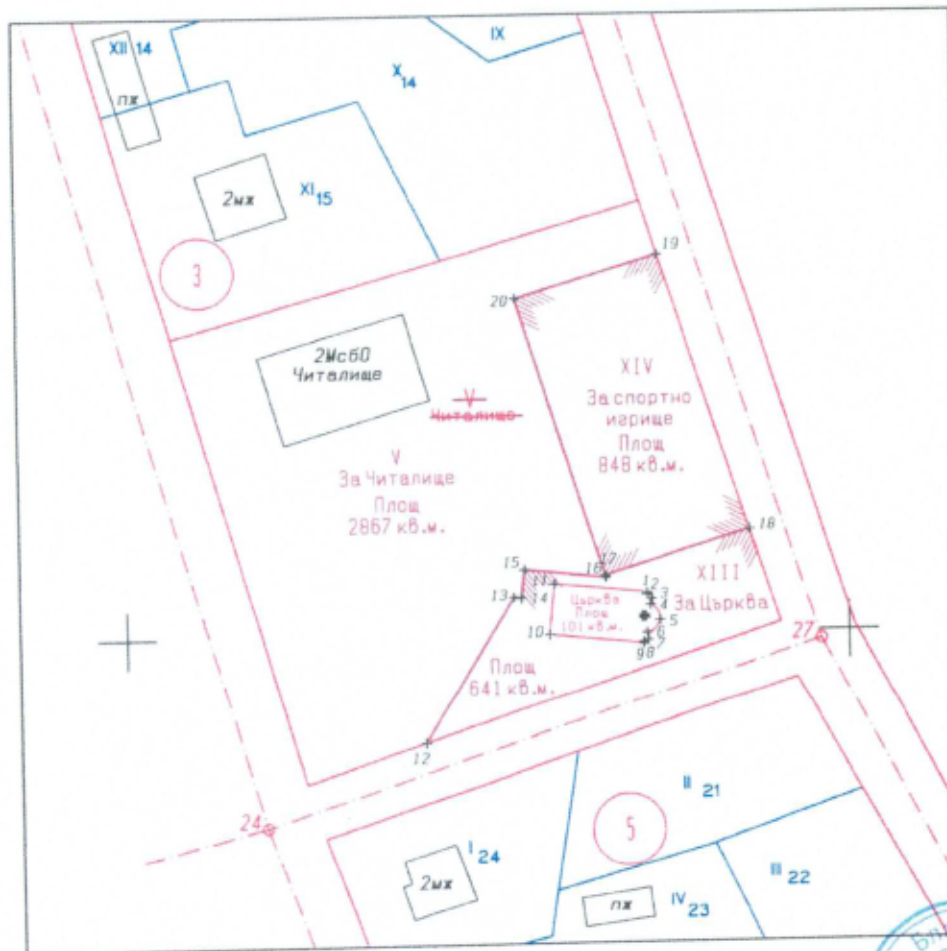
Погробен устройствен план (ПУП) - изменение на плана за регулация (ИПР)
на УПИ V, кв. 3 по регулационния план на село Железница,
община Симитли, област Благоевград, обособяване на
нови УПИ XIII с предназначение "За църква" и УПИ XIV с предназначение
"За спортно игрище" и допълване на сграда - Църква в новообразувано УПИ XIII, кв. 3

Собственост на УПИ V, кв. 3 - Община Симитли
с документ: Акт за частна общинска собственост № 11, том 14, дело № 2441 от 21.09.2015 г., издаден от Служба по близваните ср. Благоевград

Новообразувано УПИ XIII - в с площ - 641 кв.м.
Образувано от: УПИ V, кв. 3

Новообразувано УПИ XIV - в с площ - 848 кв.м.
Образувано от: УПИ V, кв. 3

УПИ V, кв. 3 - в с площ - 2867 кв.м.



ПРОЕКТИВНИ КООРДИНАТИ
Координатна система 1970 г.,
X (м) Y (м)

1. 4517905.802 8480472.124
2. 4517905.309 8480472.093
3. 4517904.663 8480472.768
4. 4517903.889 8480472.529
5. 4517901.704 8480473.831
6. 4517899.937 8480472.044
7. 4517898.937 8480472.133
8. 4517898.716 8480471.562
9. 4517898.458 8480471.534
10. 4517895.848 8480456.382
11. 4517905.074 8480459.347
12. 4517895.055 8480441.219
13. 4517905.196 8480453.678
14. 4517905.045 8480454.754
15. 4517909.173 8480455.180
16. 4517907.926 8480466.426
17. 4517908.127 8480466.333
18. 4517914.439 8480486.394
19. 4517953.069 8480474.189
20. 4517947.064 8480454.389

- зилчна регулация
- дйорична регулация
- предложение

Заличено обстоятелство
на основание ЗЗЛД



УПРАВЛЕНИЕ НА РЕГИОНАЛНИЯ ЦЕНТЪР ЗА ЗОНИРАНЕ И УРБАНО ПЛАНИРАНЕ
ОБЛАСТ БЛАГОЕВГРАД
УЛИЦА "СВ. СВЕТОСЛАВ" № 1402/1
11130000
Тел: 075 810 10 00

Сектор: ГЗП
Исторически
инженеринг
и ГЗП

Заличено обстоятелство
на основание ЗЗЛД

Управител: /щж. Мулко Янчев/

СКИЦА

за: Допълване на кадастралния план

Обект: Геодезическо заснемане за допълване на сграда в УПИ XIII, кв. 3 по плана на с. Железница, община Симитли, област Благоевград

СГРАДА - МАСИВНА (Църква)

Адрес : с. Железница
 Сградата попада в УПИ XIII, кв. 3 По регулационния план на с. Железница
 Площ от геодезическото заснемане : 101 кв.м.
 Предназначение: Църква
 Брой етажи: 1

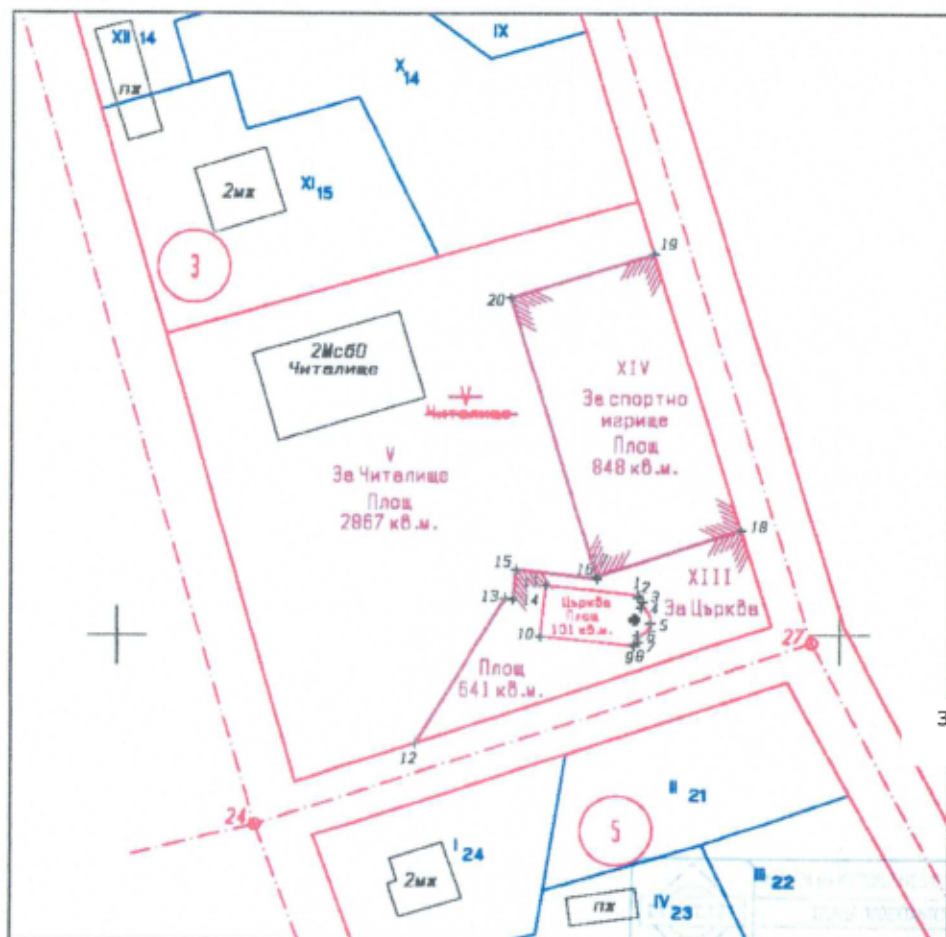
Собственици: липсва информация за собствеността

ПРОЕКТНИ КООРДИНАТИ Координатна с-ма 1970 г.

N:	X (m)	Y (m)
Нови точки		
1	4517905.602	8480472.124
2	4517905.309	8480472.093
3	4517904.663	8480472.768
4	4517903.889	8480472.529
5	4517901.704	8480473.831
6	4517899.937	8480472.044

7	4517898.937	8480472.133
8	4517898.716	8480471.562
9	4517898.458	8480471.534
10	4517899.848	8480458.582
11	4517906.974	8480459.347
12	4517885.055	8480441.219
13	4517905.196	8480453.678
14	4517905.045	8480454.754

15	4517909.123	8480455.160
16	4517907.826	8480466.426
17	4517908.127	8480466.333
18	4517914.439	8480486.394
19	4517953.069	8480474.189
20	4517947.064	8480454.369



M 1:1000



Заличено обстоятелство на основание ЗЗЛД

Заличено обстоятелство на основание ЗЗЛД

Изработил: "ГКК" ЕООД

Проектант: /инж. М. Янчев/

Координатен регистър

Мотивирано предложение за ПУП - ПР

Подробен устройствен план (ПУП) - изменение на плана за регулация (ИПР) на УПИ V, кв. 3 по регулационния план на село Железница, община Симитли, област Благоевград, обособяване на нови УПИ XIII с предназначение: "За църква" и УПИ XIV с предназначение: "За спортно игрище" и допълване на сграда - Църква в новообразувано УПИ XIII, кв. 3

ПРОЕКТНИ КООРДИНАТИ

Координатна с-ма 1970 г.

N:	X (m)	Y (m)
Нови точки		
1	4517905.602	8480472.124
2	4517905.309	8480472.093
3	4517904.663	8480472.768
4	4517903.889	8480472.529
5	4517901.704	8480473.831
6	4517899.937	8480472.044
7	4517898.937	8480472.133
8	4517898.716	8480471.562
9	4517898.458	8480471.534
10	4517899.848	8480458.582
11	4517906.974	8480459.347
12	4517885.055	8480441.219
13	4517905.196	8480453.678
14	4517905.045	8480454.754
15	4517909.123	8480455.160
16	4517907.826	8480466.426
17	4517908.127	8480466.333
18	4517914.439	8480486.394
19	4517953.069	8480474.189
20	4517947.064	8480454.369

2024 г.
гр. Благоевград



Заличено обстоятелство
на основание ЗЗЛД

Проектант:

/инж. М. Янчев/



УДОСТОВЕРЕНИЕ

ЗА ПЪЛНА ПРОЕКТАНТСКА ПРАВОСПОСОБНОСТ

Регистрационен номер № 14027

Важи за 2024 година

ИНЖ. МИЛКО ФИЛИПОВ ЯНЧЕВ

ОБРАЗОВАТЕЛНО-КВАЛИФИКАЦИОННА СТЕПЕН
МАГИСТЪР

ПРОФЕСИОНАЛНА КВАЛИФИКАЦИЯ

ИНЖЕНЕР - ГЕОДЕЗИСТ

включен в регистъра на КИИП за лицата с пълна проектантска правоспособност
с протоколно решение на УС на КИИП 109/30.05.2014 г. по части:

ГЕОДЕЗИЯ, ПРИЛОЖНА ГЕОДЕЗИЯ, ВЕРТИКАЛНО ПЛАНИРАНЕ, ТРАСИРОВЪЧНИ
ПРОЕКТИ И ПЛАНОВЕ, ПЛАНОВЕ ЗА РЕГУЛАЦИЯ

Председател на РК Благоевград

инж. Пл. Радев

Председател на УС на КИИП

Заличено обстоятелство
на основание ЗЗЛД

инж. М. Гергов

Председател на КР

Заличено обстоятелство
на основание ЗЗЛД

инж. А. Чупев

Заличено обстоятелство
на основание ЗЗЛД

СВИДЕТЕЛСТВО

за правоспособност
за извършване на дейности по кадастъра

инж. **МИЛКО ФИЛИПОВ ЯНЧЕВ** 7507110063

гр. Благоевград, ул. „Преспа“ № 13

Вписан в регистъра на правоспособните лица по чл. 12, т. 8 от ЗКИР
под регистрационен № **2800** Въз основа на Заповед РД-15-28 / 19.03.2015 г.

на Изпълнителния директор на Агенцията по геодезия, картография и кадастър



Изпълнителен директор

Свидетелство №

ЗЕАД „БУЛСТРАД ВИЕНА
ИНШУРЪНС ГРУП“
София 1000, пл. „Лозитано“ № 5,
ЕИК 000694286
Тел: (02) 9856610, www.bulstrad.bg
Разрешение № 11/16.07.1998 г.

Застрахователна полица

„ПРОФЕСИОНАЛНА ОТГОВОРНОСТ В
ПРОЕКТИРАНЕТО И СТРОИТЕЛСТВОТО“
№ 3407231410000009

ЕКЗЕМПЛЯР ЗА ЗАСТРАХОВАНИЯ



БУЛСТРАД
VIENNA INSURANCE GROUP

ЗЕАД „БУЛСТРАД ВИЕНА ИНШУРЪНС ГРУП“ на основание писмено предложение за сключване на застраховка и срещу платена застрахователна премия приема да обезщети Застрахования или трето увредено лице при настъпване на застрахователно събитие в рамките на застрахователния срок, до размера на застрахователните суми, съгласно условията на тази полица.

Вид застраховка:	Професионална отговорност в проектирането и строителството съгласно чл. 171 от Закона за устройство на територията
Застрахован:	Име/фирма: МИЛКО ФИЛИПОВ ЯНЧЕВ ЕИК/ЕГН: 7507110063 Област: Благоевград Община: Благоевград Град/село: Благоевград ПК 2700 Адрес: УЛ. ПРЕСПА, БЛ./№: 13 Тел./мобилен: . e-mail:
Професионална дейност:	Проектант
Категория строежи:	Трета
Срок на застраховката:	от 00:00 часа на 10.11.2023 г. до 23:59 часа на 09.11.2024 г.
Ретроактивна дата:	10.11.2023 г.
Застрахователно покритие:	Застрахователят обезпечава отговорността на Застрахования по писмени претенции, предявени през срока на застрахователния договор, за действително претърпените имуществени и неимуществени вреди, включително и съдебни разходи, причинени на други участници в строителството и/или на трети лица, вследствие на неправомерни действия или бездействия на Застрахования при иди по повод изпълнение на неговите задължения.
Застрахователни суми / Лимити на отговорност:	Единичен лимит: BGN 50,000 за всяко едно застрахователно събитие Агрегатен лимит: BGN 100,000 за всички събития през срока на застраховката
Самоучастие на Застрахования:	10 %, но не по-малко от BGN 1000 от всяка щета
Застрахователна премия:	150.00 BGN
ДЗП 2%:	3.00 BGN
Общо дължимата сума:	153.00 BGN
Начин на плащане:	В Брой, Еднократно в срок до 03-11-2023
Декларация на Застрахования:	Декларирам, че ми е извършен анализ на изискванията и потребностите. Декларирам, че ми е връчена преддоговорна информация в съответствие с разпоредбите на чл. 324 и чл. 326 от Кодекса за застраховането. Декларирам, че достатъчно време преди сключване на застрахователния договор ми е предоставен информационен документ за застрахователен продукт. Декларирам, че получих и съм запознат с Общите условия за застраховане на професионалната отговорност в проектирането и строителството, и ги приемам. Декларирам, че посочените данни и информация са точни и пълни.

Информация за това как обработваме Вашите лични данни и какви са Вашите права ще получите на електронната страница на Дружеството: www.bulstrad.bg

Сключена на 03.11.2023 г. в гр./с. Благоевград с посредничеството на Издател - 1410 (Директен бизнес), бул. Васил Левски № 18А, Договор №

ЗА ЗАСТРАХОВАНИЯ:
Заличено обстоятелство
на основание ЗЗЛД
име, фамилия, подпис, печат

д. „БУЛСТРАД ВИЕНА ИНШУРЪНС ГРУП“
подпис, г

Заличено обстоятелство
на основание ЗЗЛД

БУЛСТРАД
ВИЕНА ИНШУРЪНС ГРУП
1410



ЕКЗЕМПЛАР ЗА
ЗАСТРАХОВАНИЯ

ЗЕАД "БУАСТРАД" ВИЕНА ИНШУРЪНС ГРУП на основание платена застрахователна премия, приема да обезщетява Застрахования при настъпване на застрахователно събитие в рамките на застрахователния срок и териториален обхват, посочени по-долу, до размера на застрахователните суми, лимити на отговорност, съгласно условията на тази полица.

Срок на застраховката/Застрахователен период от 00:00 ч. | 10.11.2023 г. до: 23:59 ч. | 09.11.2024 г.

ДАННИ ЗА ЗАСТРАХОВАЩИЯ/ ДАННИ ЗА ЗАСТРАХОВАНИЯ	Застраховач (фирма) ЕИК Застрахован (име) ЕИК ПК, Град/село, Община, Област Адрес Тел. мобилен, e-mail Лице за контакт Тел. мобилен, e-mail.	"ГКК" ЕООД 206340588 "ГКК" ЕООД 206340588 2700, Благоевград, Благоевград, Благоевград УЛ.МЕНЧА КЪРНИЧЕВА №26Б
ЗАСТРАХОВАНИ ДЕЙНОСТИ/ЗАСТРАХОВАН ОБЕКТ	Деяности, подлежащи на застраховане Адрес на застрахования обект Общ брой застраховани обекти, съгласно приложен списък, представляващ неразделна част от тази полица	СЪГЛАСНО ЗКИР-ГЕОДЕЗИЯ
ТЕРИТОРИЯ НА ВАЛИДНОСТ:	<input checked="" type="checkbox"/> Република България <input type="checkbox"/> Чужбина	
ЗАСТРАХОВАТЕЛНИ ПОКРИТИЯ/ЛИМИТИ НА ОТГОВОРНОСТ	База за обезщетение: Основно покритие: <input checked="" type="checkbox"/> Причинени имуществени и немуществени вреди на трети лица Самочастие от всяка щета Допълнителни покрития: <input checked="" type="checkbox"/> Професионална отговорност Самочастие от всяка щета	На събитие Лимит на отговорност за едно събитие Лимит на отговорност в агрегат Застрахователна премия Лимит на отговорност за едно събитие Лимит на отговорност в агрегат Застрахователна премия
ВАЛУТА	BGN	
ЗАСТРАХОВАТЕЛНА ПРЕМИЯ:	Общо дължимата застрахователна премия Данък върху застрахователната премия (ДЗП) 2% ОБЩО ДЪЛЖИМА СУМА: двеста тридесет и 0.52 лева	226.00 4.52 230.52
ПЛАЩАНЕ:	в брой <input checked="" type="checkbox"/> / по банков път <input type="checkbox"/> еднократно <input checked="" type="checkbox"/> / разсрочено <input type="checkbox"/> на вноски	
БЕЛЕЖКИ/ДОБАВЪЦИ	По тази полица се покрива гражданската отговорност на застрахования като лице правоспособно да извършва действия по кадастъра за вреди които могат да настъпят вследствие на неизпълнение на неговите задължения, както и на задължения на неговите служители съгл. чл.20, ал 3 от ЗКИР	
ДЕКЛАРАЦИЯ НА ЗАСТРАХОВАНИЯ	Декларирам, че ми е извършен анализ на личните данни и потребностите. Декларирам, че ми е връчена предпоставена информация в съответствие с разпоредбите на чл. 324 и чл. 326 от Кодекса за застраховането. Декларирам, че достатъчно време преди сключване на застрахователния договор ми е предоставен информационен документ за застрахователен продукт. Декларирам, че получавам и съм запознат с Общите условия на застраховка "Обща гражданска отговорност към трети лица" и ги приемам. Декларирам, че посочените данни и информация са точни и пълни.	
ИНФОРМАЦИЯ ЗА ТОВА КАК ОБРАЗОВАВАМЕ ВАШИТЕ Лични данни и какви са ВАШИТЕ права за получаване на електронната страница на Дружеството: www.bulstrad.bg		
СКЛЮЧЕНА	на В град/село С посредничеството на Договор № / Лег документ № Агенция	00:00 ч. 03.11.2023 г. Благоевград 65007 1410 НЕОБВЪРЗАН АГЕНТ
ЗА ЗАСТРАХОВАЩИЯ/З "ГКК" ЕООД име, фамилия, подпол:	Заличено обстоятелство на основание ЗЗЛД	ЗА ЗЕАД "БУАСТРАД" ВИЕНА ИНШУРЪНС ГРУП СПАК ООД име, фамилия, фирма Благоевград УЛ.СВ.ИВАН РИЛСКИ №28 име:
		Заличено обстоятелство на основание ЗЗЛД БУАСТРАД ВИЕНА-ИНШУРЪНС ГРУП 1410

