



ОБЩИНА СИМИТЛИ, ОБЛАСТ БЛАГОЕВГРАД

П.к. 2730, гр. Симитли, ул. "Хр. Ботев" №27, тел. 0748/72138, 72157, oba@simitli.bg

до всички Ли
Водеща: Къбилски Чодевски КД
17.04.2025г.

Заличено обстоятелство
на основание ЗЗЛД

ДО
ПРЕДСЕДАТЕЛЯ НА
ОБС – ГР.СИМИТЛИ

Община СИМИТЛИ
Изх.№ 61-00-173
Дата 17.04.2025г.

Република България
ОБЩИНСКИ СЪВЕТ
Вх. № 10-00-96
17.04.2025
Гр. Симитли

ПРЕДЛОЖЕНИЕ от АПОСТОЛ АПОСТОЛОВ Кмет на Община Симитли

относно: Откриване на процедура за отдаване под наем на имот частна общинска собственост.

Уважаеми Г-н Председател,

Предлагам на основание чл. 21, ал. 1, т. 8 от ЗМСМА, чл. 14, ал. 1 от ЗОС и чл. 19, ал. 1 и ал. 2 от НРПУРОИ, Общинския съвет да вземе следното

РЕШЕНИЕ:

I. Да се проведе публичен търг с тайно наддаване за отдаване под наем за срок от 5 /пет/ години на следния недвижим имот – частна общинска собственост: **Поземлен имот с идентификатор 66460.191.1 (шест шест четири шест нула точка едно девет едно точка едно)**, находящ се в гр. Симитли, община Симитли, област Благоевград по кадастралната карта и кадастралните регистри, одобрени със Заповед № РД-18-472/16.07.2019 г. на Изпълнителен директор на АГКК, с адрес на поземления имот: гр. Симитли, местност „Свини дол“, целият имот с площ от 1594 кв.м (хиляда петстотин деветдесет и четири квадратни метра), трайно предназначение на територията: Земеделска, начин на трайно ползване „Нива“, категория на земята: 4 (четири), при граници на

имота: Поземлени имоти с идентификатори: 66460.191.2, 66460.253.382, 66460.191.9, 66460.191.276.

II. Начална тръжна годишна цена на гореописания имот, определена съгласно чл. 63, ал. 2 от НРПУРОИ – Приложение № 1 от същата – **32 лв. /тридесет и два лева/.**

III. Размер на депозита за участие в търга – 3 лв. /три лева/.

IV. Начин и срок на плащане на наемната цена – в брой в касата на Община Симитли, или по банков път – по сметка на Община Симитли, до края на календарната година.

V. Упълномощава кмета на Община Симитли да организира провеждането на търга и да сключи договор за наем със спечелилия търга.

Приложение: 1. Копие на Скица на имота;
2. Копие на АЧОС.

Изготвил: Христина Карпузова

Заличено обстоятелство
на основание ЗЗЛД

Съгласувал: Таня Георгиев

Заличено обстоятелство
на основание ЗЗЛД

С уважение,

АПОСТОЛ АПОСТОЛОВ

КМЕТ НА ОБЩИНА СИМИТЛИ



Заличено обстоятелство
на основание ЗЗЛД



РЕПУБЛИКА БЪЛГАРИЯ

МИНИСТЕРСТВО НА РЕГИОНАЛНОТО РАЗВИТИЕ И БЛАГОУСТРОЙСТВОТО И
МИНИСТЕРСТВО НА ПРАВОСЪДИЕТО

ОБЩИНА СИМИТЛИ ОБЛАСТ БЛАГОЕВГРАД

УТВЪРЖДАВАМ: Заличено обстоятелство
на основание ЗЗЛД
/ПОДПИС И ПЕЧАТ/

КМЕТ НА ОБЩИНА:
АПОСТОЛ АПОСТОЛОВ
/име и фамилия/

1552 01.07.25
100 V Вписване по ЗС/ПВ 665 25
Служба по вписванията:
30157

СЪДИЯ ПО ВПИСВАНИЯТА:
Заличено обстоятелство
на основание ЗЗЛД
/име

А К Т № 4 4 0 3

ЗА ЧАСТНА ОБЩИНСКА СОБСТВЕНОСТ

Регистър XXIII
Досие 4403

1. ДАТА НА СЪСТАВЯНЕ	18.03.2025 г.
2. ПРАВНО ОСНОВАНИЕ	Чл. 56, ал. 1 от ЗОС, чл. 59, ал. 1 от ЗОС.
3. ВИД И ОПИСАНИЕ НА ИМОТА	Поземлен имот с идентификатор 66460.191.1 (шест шест четири шест нула точка едно девет едно точка едно), находящ се в гр. Симитли, община Симитли, област Благоевград по кадастралната карта и кадастралните регистри, одобрени със Заповед № РД-18-472/16.07.2019 г. на Изпълнителен директор на АГКК, с адрес на поземления имот: гр. Симитли, местност „Свини дол“, целият имот с площ от 1594 кв.м (хиляда петстотин деветдесет и четири квадратни метра), трайно предназначение на територията: Земеделска, начин на трайно ползване „Нива“, категория на земята: 4 (четири).
4. МЕСТОНАХОЖДЕНИЕ НА ИМОТА	Област Благоевград, община Симитли, гр. Симитли, местност „Свини дол“, поземлен имот с идентификатор 66460.191.1 по кадастралната карта и кадастралните регистри, одобрени със Заповед № РД-18-472/16.07.2019 г. на Изпълнителен директор на АГКК.
5. ГРАНИЦИ НА ИМОТА	Поземлени имоти с идентификатори: 66460.191.2, 66460.253.382, 66460.191.9, 66460.191.276.
6. ДАНЪЧНА ОЦЕНКА НА ИМОТА КЪМ МОМЕНТА НА УТВЪРЖДАВАНЕ НА АКТА:	226.20 лв. (двеста двадесет и шест лева и двадесет стотинки).



7. СЪСОБСТВЕНИЦИ

8. НОМЕР И ДАТА НА
СЪСТАВЕНИ ПО – РАНО
АКТОВЕ

АЧОС № 540/25.01.2011 г.

9. ПРЕДОСТАВЕНИ ПРАВА ЗА УПРАВЛЕНИЕ: Имота се управлява от кмета на община Симитли на основание чл. 12, ал. 5 от ЗОС.

10. АКТОСЪСТАВИТЕЛ:
ЗОРКА ИВАНОВА ДЕЛИВЕРСКА
СТ. ЕКСПЕРТ „ОБЩИНСКА СОБСТВЕНОСТ“

 
Заличено обстоятелство
на основание ЗЗЛД

11. ЗАБЕЛЕЖКИ:

Номер по предходен план: ПИ № 191001 по КВС, който е актуван за частна общинска собственост с АЧОС № 540/25.01.2011 г.



СКИЦА НА ПОЗЕМЛЕН ИМОТ

№15-601840-10.04.2025 г.

Поземлен имот с идентификатор **66460.191.1**

По кадастралната карта и кадастралните регистри на гр. Симитли, общ. Симитли, обл. Благоевград, одобрени със Заповед №РД-18-472/16.07.2019 г. на **ИЗПЪЛНИТЕЛЕН ДИРЕКТОР НА АГКК**

Последно изменение на кадастралната карта и кадастралните регистри, засягащо поземления имот: **няма извършено изменение на КККР със заповед**

Адрес на поземления имот: **няма данни**

Местност: **"СВИНИ ДОЛ"**

Площ: **1594 кв.м**

Трайно предназначение на територията: **Земеделска**

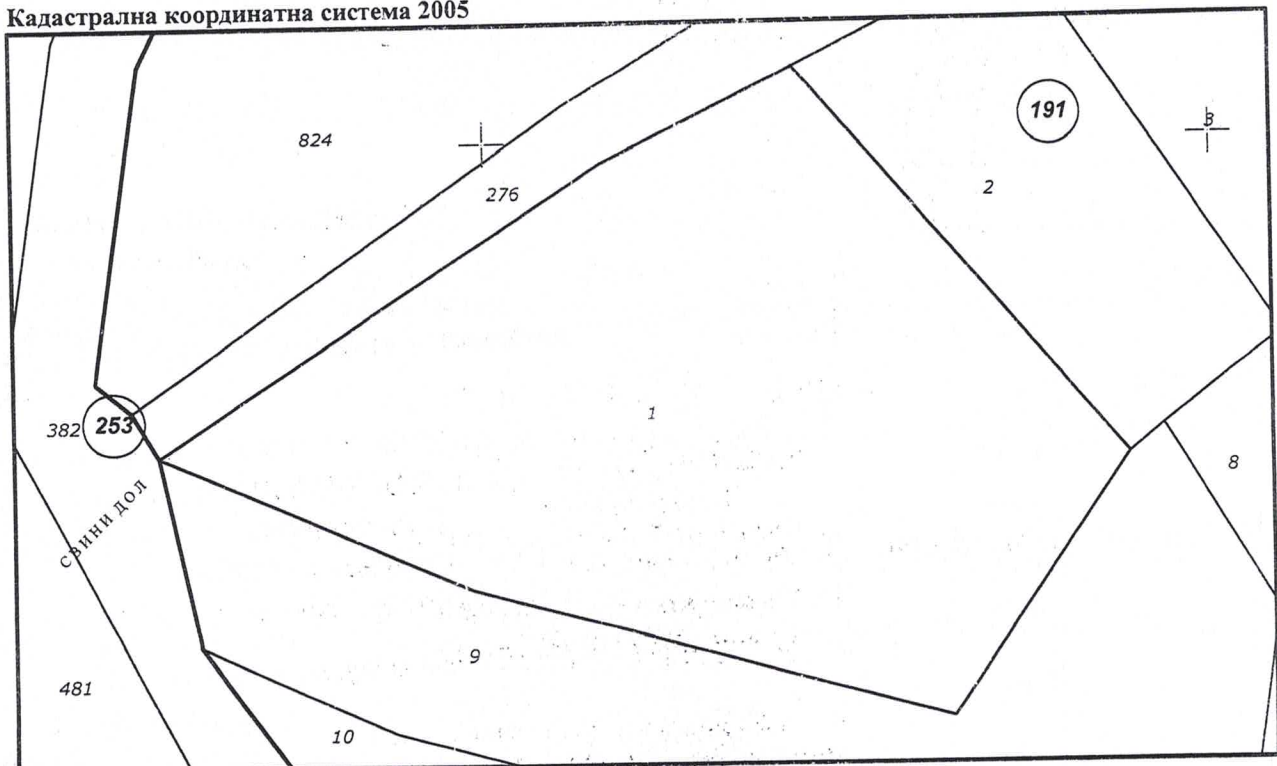
Начин на трайно ползване: **Нива**

Категория на земята при неполивни условия: **4**

Предишен идентификатор: **няма**

Номер от предходен план: **191001**

Кадастрална координатна система 2005



М 1 : 500

Съседни: 66460.191.2, 66460.253.382, 66460.191.9, 66460.191.276





Собственици по данни от КРНИ:

000024987, ОБЩИНА СИМИТЛИ

Няма данни за идеалните части

Акт за общинска собственост № 100, том 5, рег. 1545, дело 665 от 01.04.2025г., вписан в

Служба по вписванията гр.Благоевград

Носители на вещни и други права по данни от КРНИ:

Няма данни

Имотът попада в следните зони на ограничение: **няма данни**

ВЯРНО С ЕЛЕКТРОННО ПОДПИСАНИЯ ОРИГИНАЛ

Име и фамилия: *Зорка Яншиверска*

Дата: *10.04.2025г.* Заличено обстоятелство
на основание ЗЗЛД



Скица №15-601840-10.04.2025 г.,

издадена въз основа на

Заявление №01-290156-10.04.2025 г.

Код за достъп: d297d2a07be1

CN=eng. Milen Dimiev
C=BG
O=Geodesy Cartography and Cadastre Agency
E=acad@cadastre.bg
10.04.2025 14:17:58