



ОБЩИНА СИМИТЛИ, ОБЛАСТ БЛАГОЕВГРАД

п. к. 2730, гр. Симитли, ул. "Хр. Ботев" №27, тел. 0748/72138

До всички дн
Водещ: ИСТОРС
05.11.24

Заличено обстоятелство
на основание ЗЗЛД



Република България
ОБЩИНСКИ СЪВЕТ
Вх. № 10-00-205
05.11.24
гр. Симитли

ДО
ПРЕДСЕДАТЕЛЯ НА
ОБС - СИМИТЛИ

ПРЕДЛОЖЕНИЕ

От Апостол Апостолов - Кмет на общ. Симитли

Уважаеми г-н Председател,

Предлагам на основание чл. 21, ал. 1, т. 11 от Закона за местното самоуправление и местната администрация, чл. 124а, ал. 1 във връзка с чл. 124а, ал. 5 от Закона за устройство на територията; чл.21, ал.3 от ЗОЗЗ и искане от Кмета на Община Симитли, Общинският съвет да вземе следното

РЕШЕНИЕ:

Разрешава изработване на подробен устройствен план /ПУП/ – парцеларен план /ПП/ за изграждане на водопровод от гр. Симитли до с. Черниче, преминаващ през:

1. Поземлен имот с идентификатор 66460.375.550 по КККР на гр. Симитли;
2. Поземлен имот с идентификатор 66460.375.538 по КККР на гр. Симитли;
3. Поземлен имот с идентификатор 40052.58.212 по КККР на с. Крупник;
4. Поземлен имот с идентификатор 40052.57.209 по КККР на с. Крупник;
5. Поземлен имот с идентификатор 40052.12.207 по КККР на с. Крупник;

Като част от комплексен проект за инвестиционна инициатива (КПИИ) за „Изграждане на водопровод от гр. Симитли до с. Черниче“

Трасето на водопровода е в територия на транспорта съгласно чл.8, ал.7 от ЗУТ. Започва в поземлен имот с идентификатор 66460.375.550 по КККР на гр. Симитли и преминава последователно през поземлен имот с идентификатор 66460.375.550 по КККР на гр. Симитли; поземлен имот с идентификатор 66460.375.538 по КККР на гр. Симитли; поземлен имот с идентификатор 40052.58.212 по КККР на с. Крупник; поземлен имот с идентификатор 40052.57.209 по КККР на с. Крупник и поземлен имот с идентификатор 40052.12.207 по КККР на с. Крупник.

Проектът да се съгласува от възложителя със заинтересуваните централни и териториални администрации, а при необходимост - и със специализираните контролни органи по реда на чл. 128, ал. 6 от ЗУТ преди внасянето му за приемане и одобряване.

На основание чл. 135 (6) от ЗУТ, допускането за изработване на проект спира прилагането на действащите устройствени планове в частите, за които се отнасят.

Решението да се впише служебно в регистъра на общинската администрация по чл. 5, ал. 5 от ЗУТ.

Решението за допускане за изработване на проект за изменение на плана да се връчи по реда на АПК за сведения на заинтересованите лица по чл. 131 от ЗУТ.

Решението за допускане за изработване на проект може да бъде обжалвано от заинтересованите лица по чл. 131 от ЗУТ пред Административен съд Благоевград в 14 дневен срок от обявлението му.

Проектът да се изработи в обем съгласно изискванията на Наредба №8 / 2001г. на МРРБ - цифров и графичен вид.

На основание чл. 60, ал. 1 от АПК се допуска предварително изпълнение.

Приложения:

- Удостоверение за публична общинска собственост с № 262 / 17.06.2024 г.;
- Скица № 15-604132 / 13.06.2024 г.;
- Скица № 15-604133 / 13.06.2024 г.;
- Скица № 15-604136 / 13.06.2024 г.;
- Скица № 15-604137 / 13.06.2024 г.;
- Скица № 15-604139 / 13.06.2024 г.;
- ПУП – парцеларен план;

Заличено обстоятелство
на основание ЗЗЛД

Изготвил

Венцислав ~~Методиев~~ – Директор Дирекция „СУСКЕ“

Заличено обстоятелство

Съгласувал


на основание ЗЗЛД

Таня Георгиева – Директор Дирекция „АПИО“

Заличено обстоятелство
на основание ЗЗЛД

Апостол Апостолски
/Кмет на Община Симитли/





СЛУЖБА ПО ГЕОДЕЗИЯ, КАРТОГРАФИЯ И КАДАСТЪР - ГР. БЛАГОЕВГРАД

2700, ПОЩЕНСКА КУТИЯ - 318, Ул. "ИВАН МИХАЙЛОВ" №49, вх.Б, ет.4, 073/832459; 830423,
blagoevgrad@cadastre.bg, БУЛСТАТ:130362903

СКИЦА НА ПОЗЕМЛЕН ИМОТ № 15-604139-13.06.2024 г.

Поземлен имот с идентификатор **40052.57.209**

С. Крупник, общ. Симитли, обл. Благоевград

По кадастралната карта и кадастралните регистри, одобрени със **Заповед РД-18-468/16.07.2019 г.**
на **ИЗПЪЛНИТЕЛЕН ДИРЕКТОР НА АГКК**

Последно изменение на кадастралната карта и кадастралните регистри, засягащо поземления имот:
няма данни за изменение

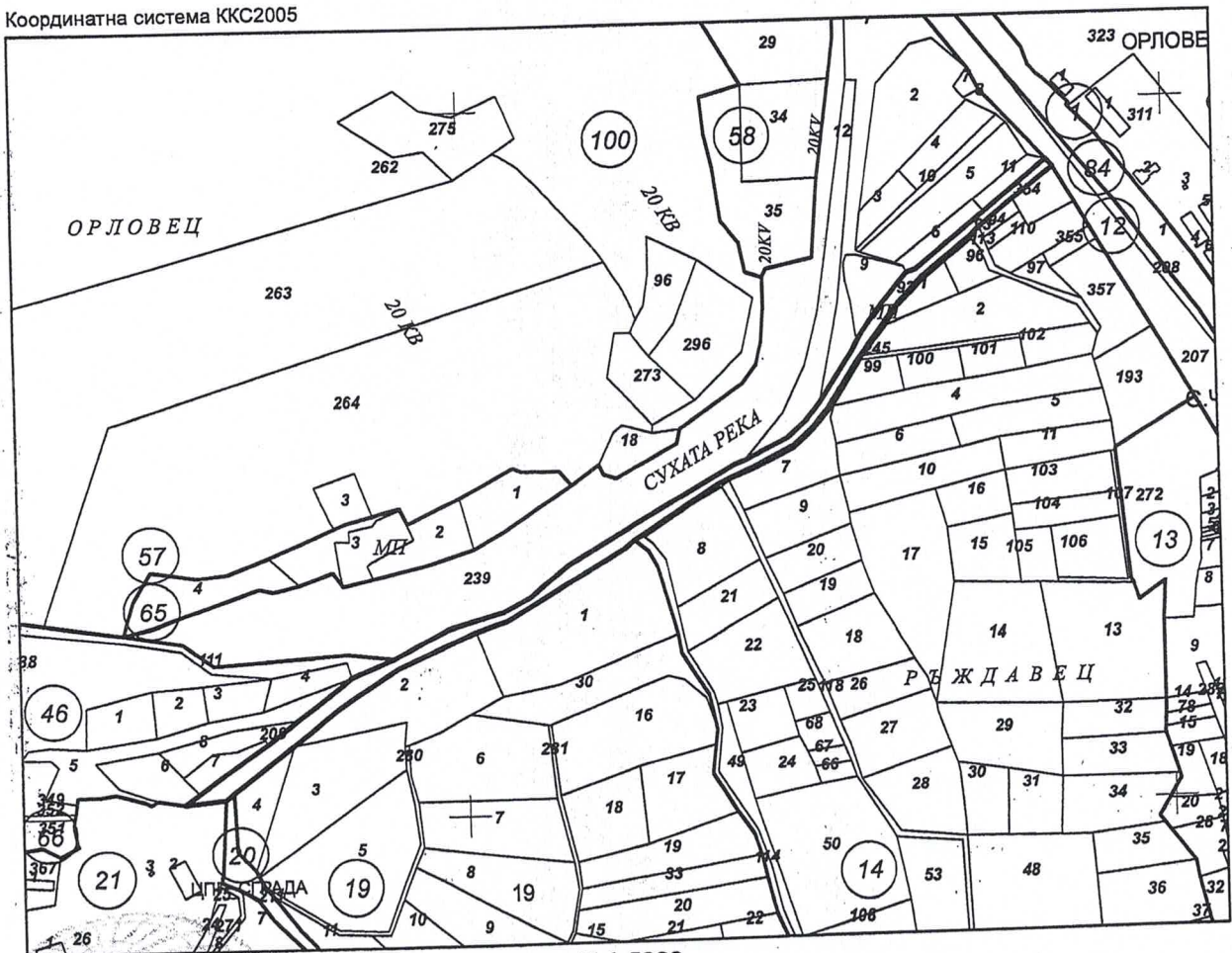
Адрес на поземления имот: **с. Крупник**

Площ: **6699 кв. м**

Трайно предназначение на територията: **Територия на транспорта**

Начин на трайно ползване: **За местен път**

Координатна система ККС2005



М 1:5000

Предишен идентификатор: **няма**
Номер по предходен план: **000209**


Скица
заявл

Заличено обстоятелство
на основание ЗЗЛД

на въз основа на
2024 г.

ВЕНИСЛАВ БОРИСОВ МЕТОДИЕВ

Подписан с квалифициран електронен печат Geodesy, Cartography
and Cadastre Agency, E
DN: C=BG, L=Soфия, O=Geodesy, Cartography and Cadastre Agency,
OID.2.5.4.97=NTRBG-130362903, CN=Geodesy, Cartography and
Cadastre Agency



Съседни: 40052.46.111, 40052.46.5, 40052.46.4, 40052.46.6, 40052.46.8, 40052.46.7, 40052.19.4,
40052.21.26, 40052.19.2, 40052.19.3, 40052.19.1, 40052.20.211, 40052.14.114, 40052.12.207, 40052.14.113,
40052.14.92, 40052.14.354, 40052.14.93, 40052.57.11, 40052.57.6, 40052.57.9, 40052.57.8, 40052.57.12,
40052.57.1, 40052.57.239

Собственици по данни от КРНИ:

1. ОБЩИНА СИМИТЛИ-Т

площ 6698 кв. м от правото на собственост

Няма документ за собственост от 0000г.

Носители на други вещни права по данни от КРНИ:

няма данни

Сгради, които попадат върху имота


няма данни за сгради



Заличено обстоятелство
на основание ЗЗЛД

адена въз основа на
.06.2024 г.

ВЕНЦИСЛАВ ГЕОРГИЕВ МЕТОДИЕВ



СЛУЖБА ПО ГЕОДЕЗИЯ, КАРТОГРАФИЯ И КАДАСТЪР - ГР. БЛАГОЕВГРАД

2700, ПОЩЕНСКА КУТИЯ - 318, Ул. "ИВАН МИХАЙЛОВ" №49, вх.Б, ет.4, 073/832459; 830423,
blagoevgrad@cadastre.bg, БУЛСТАТ:130362903

СКИЦА НА ПОЗЕМЛЕН ИМОТ № 15-604137-13.06.2024 г.

Поземлен имот с идентификатор **40052.12.207**

С. Крупник, общ. Симитли, обл. Благоевград

По кадастралната карта и кадастралните регистри, одобрени със Заповед РД-18-468/16.07.2019 г.

на **ИЗПЪЛНИТЕЛЕН ДИРЕКТОР НА АГКК**

Последно изменение на кадастралната карта и кадастралните регистри, засягащо поземления имот:
няма данни за изменение

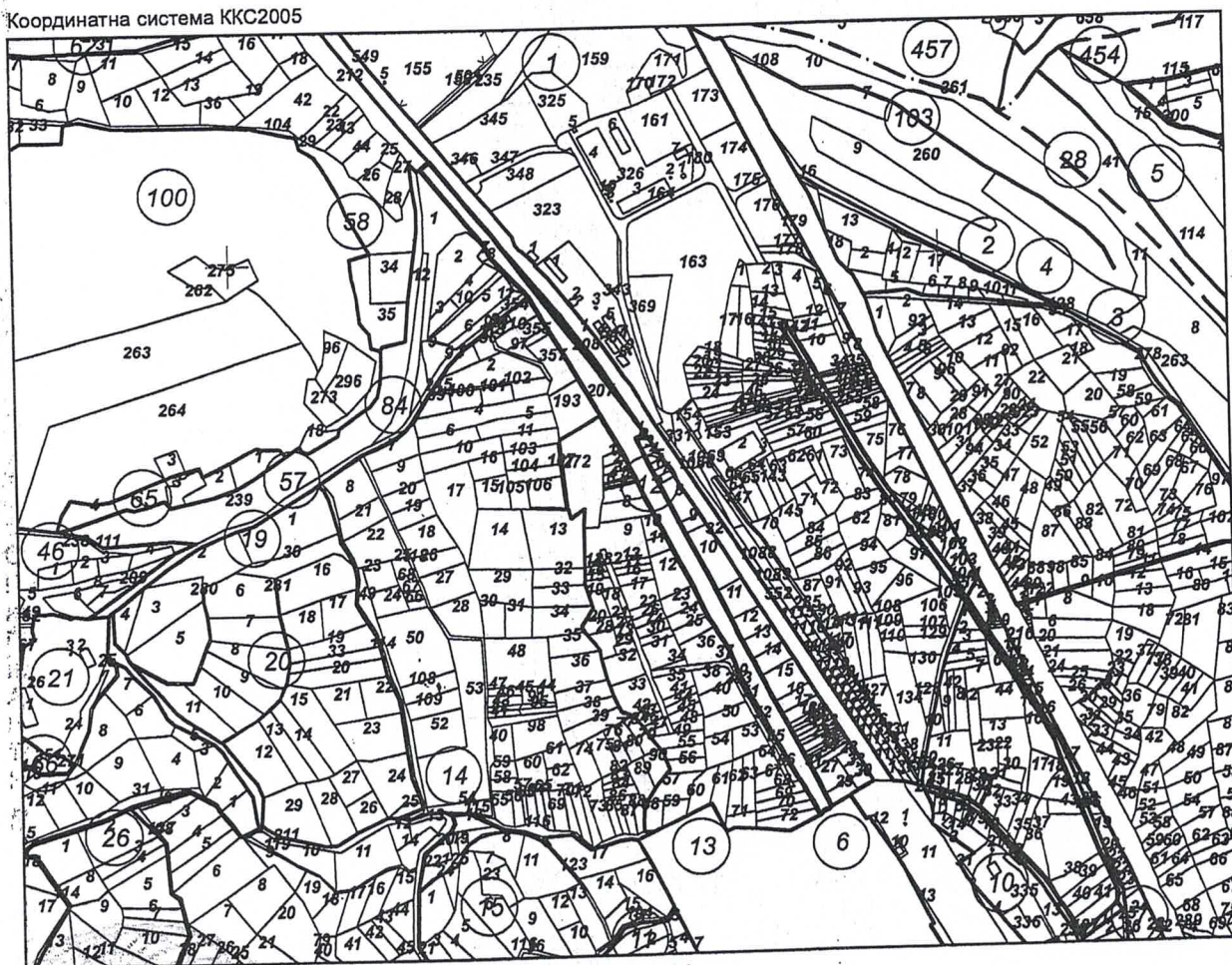
Адрес на поземления имот: с. Крупник

Площ: **25263 кв. м**

Трайно предназначение на територията: **Територия на транспорта**

Начин на трайно ползване: **За местен път**

Координатна система ККС2005



М 1:10000

Предишен идентификатор: **няма**
Номер по предходен план: **000207**


Ски
зая

Заличено обстоятелство
на основание ЗЗЛД

Дена въз основа на
6.2024 г.

ВЕНЦИСЛАВ ГЕОРГИЕВ МЕТОДИЕВ

Подписан с квалифициран електронен печат Geodesy Cartography
and Cadastre Agency, E
DN: C=BG, L=София, O=Geodesy Cartography and Cadastre Agency,
OID.2.5.4.37=NTRBG-130362903, CN=Geodesy Cartography and
Cadastre Agency



Съседни: 40052.13.8, 40052.13.10, 40052.13.11, 40052.13.12, 40052.13.23, 40052.13.24, 40052.13.25,
40052.13.36, 40052.13.72, 40052.13.70, 40052.13.69, 40052.13.68, 40052.13.37, 40052.13.39, 40052.13.51,
40052.13.52, 40052.13.65, 40052.13.66, 40052.12.31, 40052.12.32, 40052.12.1, 40052.84.1, 40052.12.208,
40052.57.8, 40052.57.7, 40052.14.354, 40052.14.355, 40052.14.357, 40052.58.212, 40052.57.11,
40052.14.110, 40052.57.2, 40052.14.193, 40052.57.1, 40052.13.1, 40052.13.2, 40052.13.3, 40052.13.4,
40052.13.5, 40052.13.272, 40052.13.6, 40052.13.7, 40052.57.209

Собственици по данни от КРНИ:

1. ОБЩИНА СИМИТЛИ-Т

площ 25790 кв. м от правото на собственост

Няма документ за собственост от 0000г.

Носители на други вещни права по данни от КРНИ:

няма данни

Сгради, които попадат върху имота


няма данни за сгради



Заличено обстоятелство
на основание ЗЗЛД

сдана въз основа на
06.2024 г.

ДИМИТРИЙ ГЕОРГИЕВ МЕТОДИЕВ



СЛУЖБА ПО ГЕОДЕЗИЯ, КАРТОГРАФИЯ И КАДАСТЪР - ГР. БЛАГОВЕВГРАД

2700, ПОЩЕНСКА КУТИЯ - 318, Ул. "ИВАН МИХАЙЛОВ" №49, вх.Б, ет.4, 073/832459; 830423,
blagoevgrad@cadastre.bg, БУЛСТАТ:130362903

СКИЦА НА ПОЗЕМЛЕН ИМОТ № 15-604136-13.06.2024 г.

Поземлен имот с идентификатор **40052.58.212**

С. Крупник, общ. Симитли, обл. Благоевград

По кадастралната карта и кадастралните регистри, одобрени със **Заповед РД-18-468/16.07.2019 г.**
на **ИЗПЪЛНИТЕЛЕН ДИРЕКТОР НА АГКК**

Последно изменение на кадастралната карта и кадастралните регистри, засягащо поземления имот:
няма данни за изменение

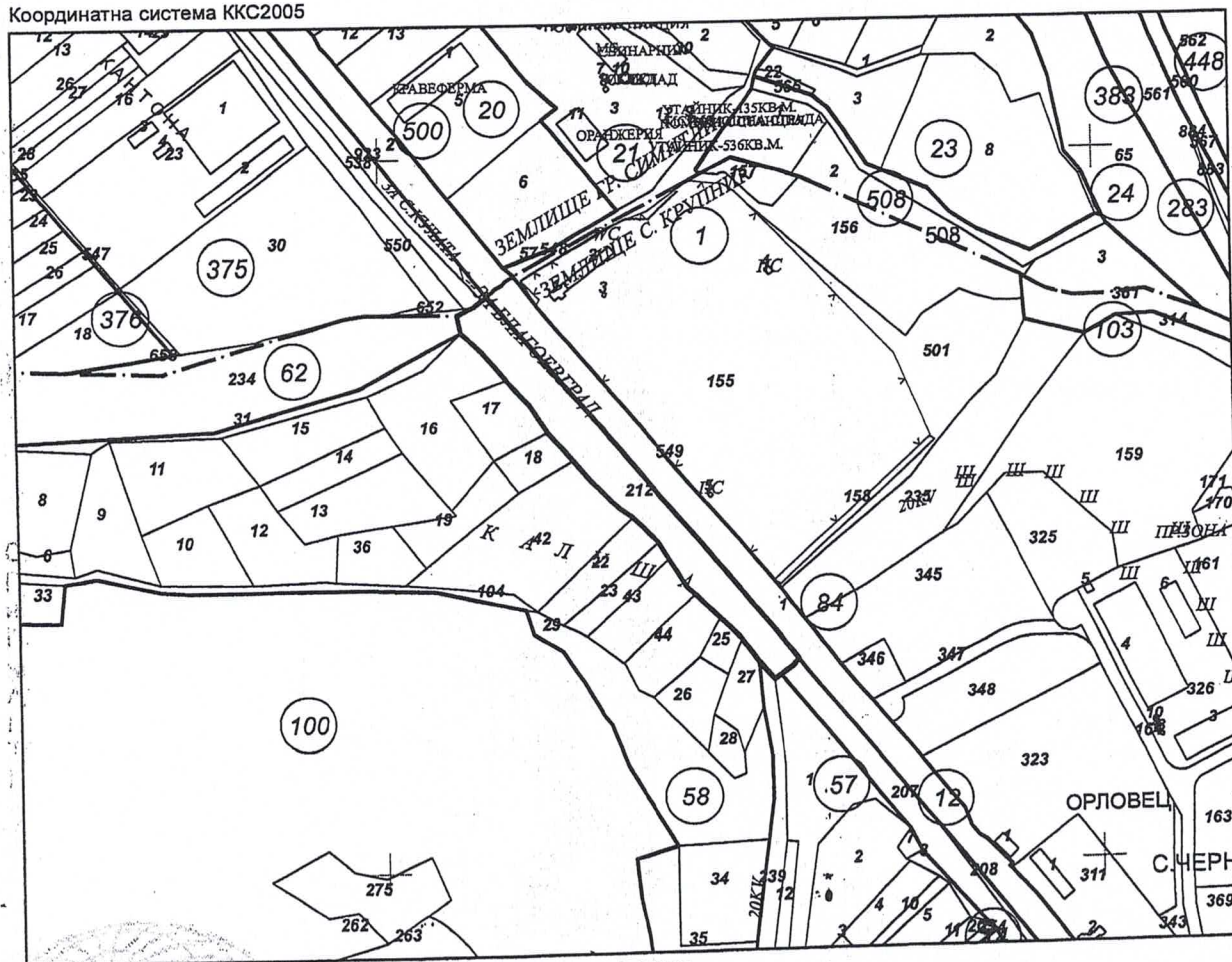
Адрес на поземления имот: **с. Крупник**

Площ: **8982 кв. м**

Трайно предназначение на територията: **Територия на транспорта**

Начин на трайно ползване: **За местен път**

Координатна система ККС2005



М 1:5000


Предишен идентификатор: **няма**
Номер по предходен план: **000212**

Ск Заличено обстоятелство
за на основание ЗЗЛД

дена въз основа на
06.2024 г.

ВЕНЦИСЛАВ ГЕОРГИЕВ МЕТОДИЕВ

Подписан с квалифициран електронен печат Geodesy Cartography and Cadastre Agency, E
DN: C=BG, I=Soфия, O=Geodesy Cartography and Cadastre Agency, OID.2.5.4.37=NTRBG-130362903, CN=Geodesy Cartography and Cadastre Agency



Съседни: 40052.58.42, 40052.58.22, 40052.57.239, 40052.58.23, 40052.58.43, 40052.58.44, 40052.57.1,
40052.58.27, 40052.58.25, 40052.12.207, 40052.84.1, 66460.375.923, 66460.500.2, 66460.375.538,
66460.375.652, 40052.58.17, 40052.58.16, 40052.58.18, 40052.62.234, 40052.58.31

Собственици по данни от КРНИ:

1. ОБЩИНА СИМИТЛИ-Т

площ 11217 кв. м от правото на собственост

Няма документ за собственост от 0000г.

Носители на други вещни права по данни от КРНИ:

няма данни

Сгради, които попадат върху имота

няма данни за сгради




Списание № 13 от 13.06.2024 г. издадена въз основа на

Заличено обстоятелство **1-13.06.2024 г.**

на основание ЗЗЛД

МЕТОДИЕВ



СЛУЖБА ПО ГЕОДЕЗИЯ, КАРТОГРАФИЯ И КАДАСТЪР - ГР. БЛАГОЕВГРАД

2700, ПОЩЕНСКА КУТИЯ - 318, Ул. "ИВАН МИХАЙЛОВ" №49, вх.Б, ет.4, 073/832459; 830423,
blagoevgrad@cadastre.bg, БУЛСТАТ:130362903

СКИЦА НА ПОЗЕМЛЕН ИМОТ № 15-604133-13.06.2024 г.

Поземлен имот с идентификатор **66460.375.538**

Гр. Симитли, общ. Симитли, обл. Благоевград

По кадастралната карта и кадастралните регистри, одобрени със Заповед РД-18-472/16.07.2019 г.

на **ИЗПЪЛНИТЕЛЕН ДИРЕКТОР НА АГКК**

Последно изменение на кадастралната карта и кадастралните регистри, засягащо поземления имот:
няма данни за изменение

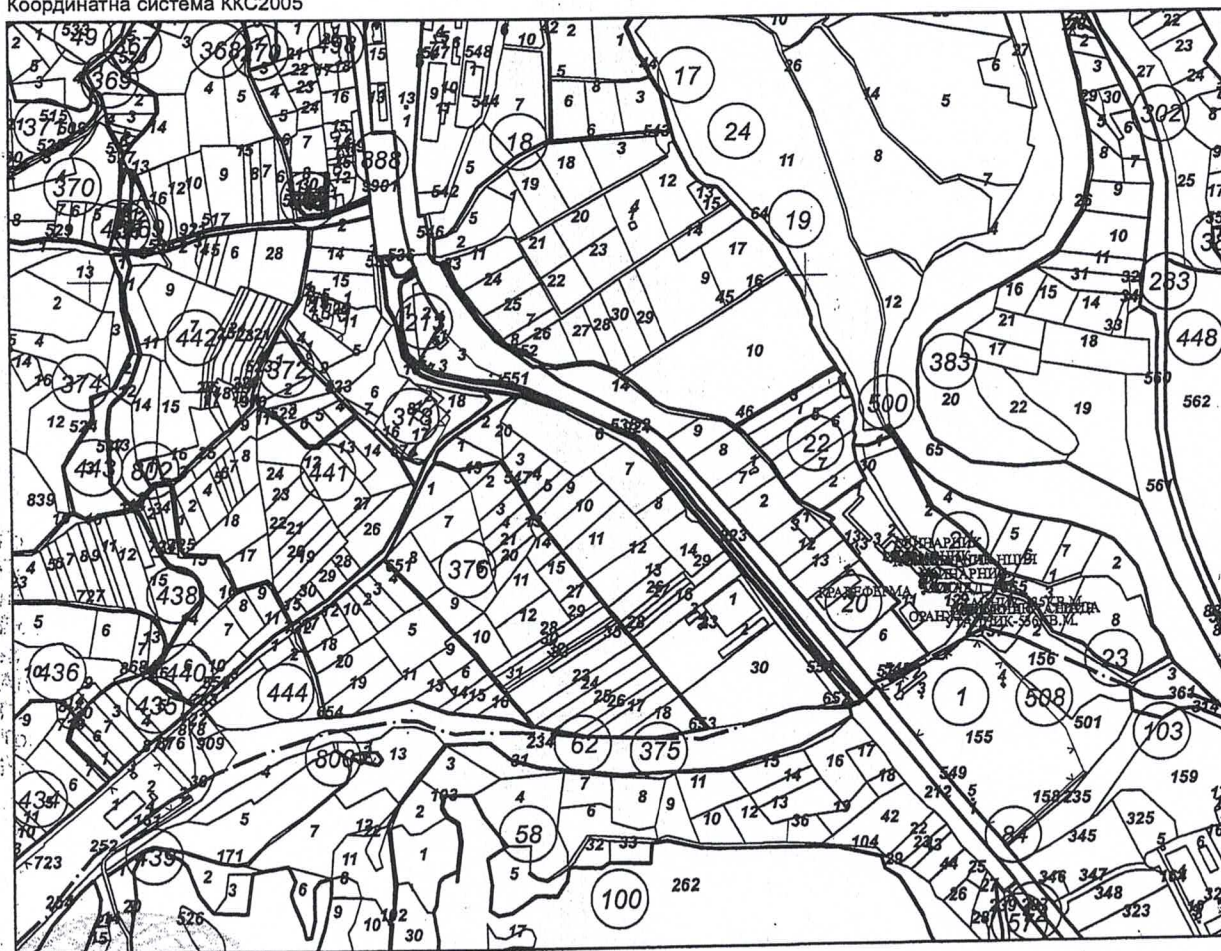
Адрес на поземления имот: **гр. Симитли**

Площ: **8673 кв. м**

Трайно предназначение на територията: **Територия на транспорта**

Начин на трайно ползване: **За местен път**

Координатна система ККС2005



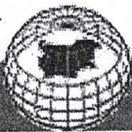
М 1:10000

Предишен идентификатор: **няма**
Номер по предходен план: **000538**

Скица № 15-604133-13.06.2024 г. издадена въз основа на
за **Заличено обстоятелство** **06.2024 г.**
на основание ЗЗЛД **ЕТОДИЕВ**

Подписан с квалифициран електронен печат Geodesy, Cartography
and Cadastre Agency / E
DN: C=BG, L=Soфия, O=Geodesy, Cartography and Cadastre Agency,
OID.2.5.4.974NTRBG-130362903, CN=Geodesy, Cartography and
Cadastre Agency





Съседни: 66460.439.552, 66460.375.652, 40052.58.212, 66460.375.550, 66460.375.923, 66460.375.924,
66460.500.2, 66460.888.9901, 66460.375.536, 66460.375.551, 66460.213.2, 66460.373.535, 66460.213.1,
66460.213.3, 66460.373.10

Собственици по данни от КРНИ:

1. ОБЩИНА СИМИТЛИ-МП

площ 9284 кв. м от правото на собственост

Няма документ за собственост от 0000г.

Носители на други вещни права по данни от КРНИ:

няма данни

Сгради, които попадат върху имота

няма данни за сгради




Скица № 15-604135-13.06.2024 г. издадена въз основа на

Заличено обстоятелство
на основание ЗЗЛД

3.06.2024 г.

МЕТОДИЕВ



СЛУЖБА ПО ГЕОДЕЗИЯ, КАРТОГРАФИЯ И КАДАСТЪР - ГР. БЛАГОЕВГРАД

2700, ПОЩЕНСКА КУТИЯ - 318, Ул. "ИВАН МИХАЙЛОВ" №49, вх.Б, ет.4, 073/832459; 830423,
blagoevgrad@cadastre.bg, БУЛСТАТ:130362903

СКИЦА НА ПОЗЕМЛЕН ИМОТ № 15-604132-13.06.2024 г.

Поземлен имот с идентификатор **66460.375.550**

Гр. Симитли, общ. Симитли, обл. Благоевград

По кадастралната карта и кадастралните регистри, одобрени със Заповед РД-18-472/16.07.2019 г.
на **ИЗПЪЛНИТЕЛЕН ДИРЕКТОР НА АГКК**

Последно изменение на кадастралната карта и кадастралните регистри, засягащо поземления имот:
няма данни за изменение

Адрес на поземления имот: **гр. Симитли**

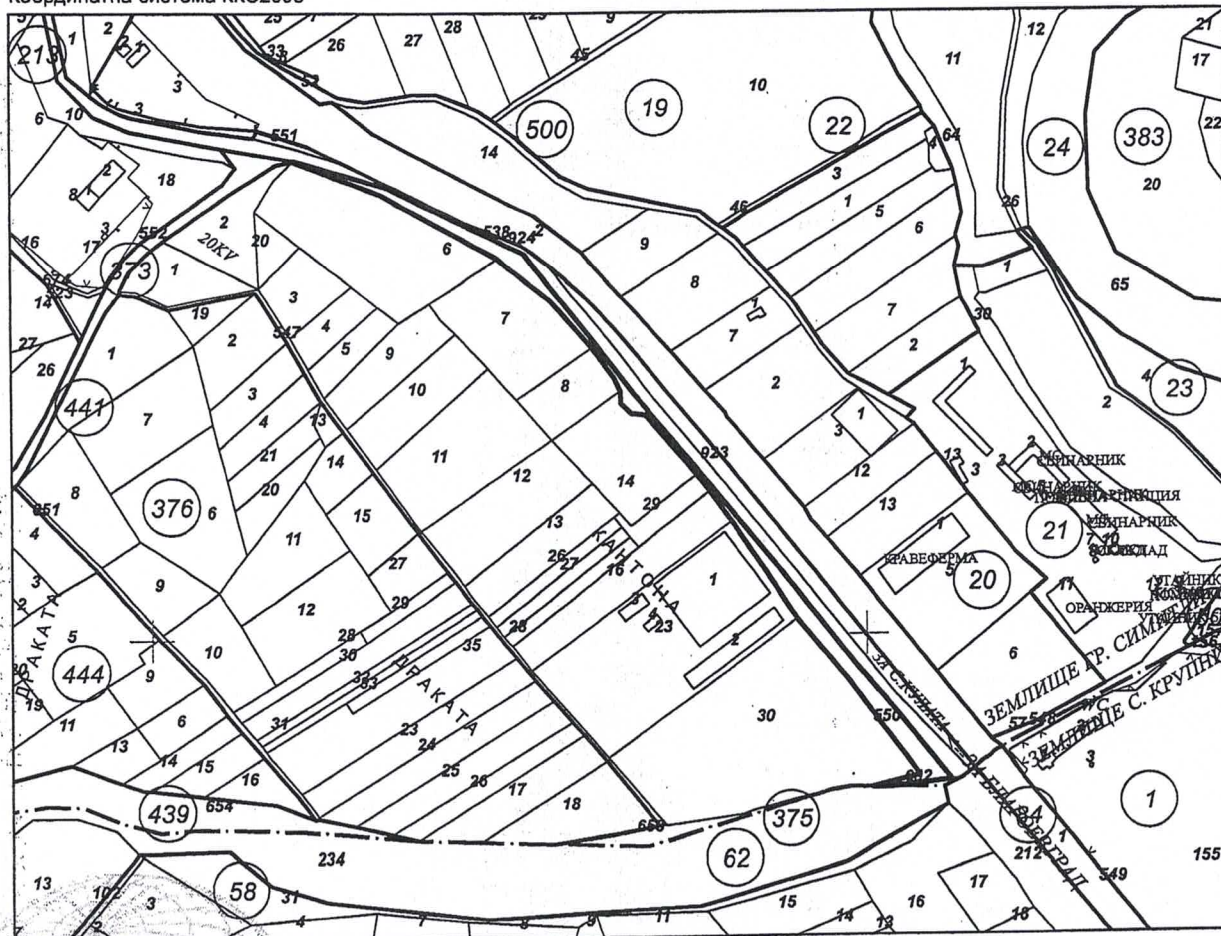
Площ: **5298 кв. м**

Трайно предназначение на територията: **Земеделска**

Начин на трайно ползване: **За селскостопански, горски, ведомствен път**

Категория на земята: **0**

Координатна система ККС2005




М 1:5000

Заличено обстоятелство
на основание ЗЗЛД

сдана въз основа на
13.06.2024 г.

ВЕНЦИСЛАВ ГЕОРГИЕВ МЕТОДИЕВ



Предишен идентификатор: няма

Номер по предходен план: 000550

Съседни: 66460.439.552, 66460.375.29, 40052.62.234, 66460.375.16, 66460.375.23, 66460.375.30,
66460.375.652, 66460.375.7, 66460.375.538, 66460.375.8, 66460.375.6, 66460.375.2, 66460.375.14

Собственици по данни от КРНИ:

1. ОБЩИНА СИМИТЛИ-ПП

площ 5298 кв. м от правото на собственост

Няма документ за собственост от 0000г.

Носители на други вещни права по данни от КРНИ:

няма данни

Сгради, които попадат върху имота

няма данни за сгради



Заличено обстоятелство
на основание ЗЗЛД

издадена въз основа на
-13.06.2024 г.

ВЕНДИСЛАВ ГЕОРГИЕВ МЕТОДИЕВ