ДО ПРЕДСЕДАТЕЛЯ
03.12.2025

Заличено обстояте
на основание 33

ОБЩИНА СИМИТЛИ,ОБЛАСТ БЛАГОЕВГРАД

п. к. 2730, гр. Симитли, ул. "Хр. Ботев" №27, тел. 0748/72138, e-mail: oba@simitli.bg

Република България
ОБЩИНСКИ СЪВЕТ
Вх. № 10-00-243
03.12 2025
гр.Симитли

Община СИМИТЛИ
Изх.№ 61-00-528
Дата 02.12.2025 г.

ДО
ПРЕДСЕДАТЕЛЯ НА
ОбС – ГР.СИМИТЛИ

П Р Е Д Л О Ж Е Н И Е

от

АПОСТОЛ АПОСТОЛОВ

Кмет на Община Симитли

Уважаеми Г-н Председател,

На основание чл. 21, ал. 1, т. 11 от Закона за местното самоуправление и местната администрация, чл. 109, ал. 2, чл. 110, ал. 2, чл. 124а, ал. 1 и ал. 5, 124б от Закона за устройство на територията Кмета на Община Симитли предлага на Общинския съвет да вземе следното

Р Е Ш Е Н И Е:

Общински съвет – гр. Симитли **разрешава** изработване на проект за подробен устройствен план /ПУП/ – план за регулация /ПР/- промяна на регулационните граници на УПИ VIII – за „обществено обслужване", УПИ IX – за „обществено обслужване" и УПИ X – за „обществено обслужване", кв. 40 от регулационния план на град Симитли по имотни граници на ДП„НКЖИ".

При така направеното изменение площите на новообразуваните парцели е:

- УПИ VIII – с площ: 1243 кв.м. с предназначени за „обществено обслужване";
- УПИ IX – с площ: 558 кв.м. с предназначени за „обществено обслужване";
- УПИ X – с площ: 2829 кв.м. с предназначени за „обществено обслужване";

При изготвянето на проекта да бъдат спазени изискванията на ЗУТ, Наредба № 7 от 22.12.2003 год. за правила и нормативи за устройство на отделните видове територии и устройствени зони и Наредба № 8 от 14.06.2001 год. за обема и съдържанието на устройствените схеми и планове.

Съгласно чл. 128, ал. 6 от ЗУТ проекта да бъде съгласуван със заинтересуваните централни и териториални администрации, а при необходимост - и със специализираните контролни органи.

● Цели – промяна на регулационните граници на УПИ VIII – за „обществено обслужване", УПИ IX – за „обществено обслужване" и УПИ X – за „обществено

ТД

обслужване“, кв. 40 от регулационния план на град Симитли по имотни граници на ДП„НКЖИ“;

- Вид на плана - подробен устройствен план /ПУП/ – план за регулация /ПР/;

Приложения:

1. ПУП – ПР;
2. Акт за публична общинска собственост № 2935/27.06.2024 г.
3. Акт за публична общинска собственост № 2934/27.06.2024 г.
4. Акт за публична общинска собственост № 784/23.02.2017 г.

Изготвил: стр. експерт д-я СУСКЕ – Т. Димова Заличено обстоятелство на основание ЗЗЛД

Съгласувал: директор д-я АПИО - Т. Георгиева Заличено обстоятелство на основание ЗЗЛД

С уважение,

Заличено обстоятелство на основание ЗЗЛД

АПОСТОЛ АПОСТОЛОВ
Кмет на Община Симитли

ТД

Приложение № 1 към чл.2, т.1 и чл.3

РЕПУБЛИКА БЪЛГАРИЯ

МИНИСТЕРСТВО НА РЕГИОНАЛНОТО РАЗВИТИЕ И БЛАГОУСТРОЙСТВОТО И МИНИСТЕРСТВО НА ПРАВОСЪДИЕТО

ОБЩИНА СИМИТЛИ ОБЛАСТ БЛАГОЕВГРАД

Служба по вписванията гр. Благоевград
Вх. рег. № 3899 / 09.07.2024 г.
Акт № 90 том XIII / дело № 1881 / 2024 г.
Партидна книга: том стр.
Имотна партида 90667
Д.Т. 0 кв. №
Съдия по вписванията:
/име

Заличено обстоятелство на основание ЗЗЛД

Вписване по ЗС/ПВ
Служба по вписванията:
СЪДИЯ ПО ВПИ

Заличено обстоя на основание З

УТВЪРЖДАВА
/подпис и печат/

КМЕТ НА ОБЩИНА:
АПОСТОЛ АПОСТОЛОВ
/име и фамилия/

АКТ № 2934

ЗА ПУБЛИЧНА ОБЩИНСКА СОБСТВЕНОСТ

Регистър XV
Досие 2934

1. ДАТА НА СЪСТАВЯНЕ	27.06.2024 г..
2. ПРАВНО ОСНОВАНИЕ	Чл. 56, ал. 1 от ЗОС, чл. 59, ал. 2 от ЗОС във връзка със Заповед № 338/26.07.2022 г. на Кмета на община Симитли.
3. ВИД И ОПИСАНИЕ НА ИМОТА	Урегулиран поземлен имот IX (девети), находящ се в кв. 40 (четиридесет), по регулационния план на гр. Симитли, одобрен със Заповеди № 142, 143/1951 г., изменение на регулационния план, одобрен със Заповед № 828/28.12.2016 г. и изменение на регулационния план, одобрен със Заповед № 338/26.07.2022 г. на Кмета на община Симитли, **отреден за „Обществено обслужване“**, целият с площ от 409,50 кв.м. (четиристотин и девет квадратни метра и петдесет квадратни сантиметра), с ЕКАТТЕ 66460, **ведно** с построената в имота: **Сграда „Ръчна** Продължава в раздел 11 „ЗАБЕЛЕЖКИ”
4. МЕСТОНАХОЖДЕНИЕ НА ИМОТА	Област Благоевград, община Симитли, гр. Симитли, кв. 40, УПИ IX, по регулационния план на гр. Симитли, одобрен със Заповеди № 142, 143/1951 г., изменение на регулационния план, одобрен със Заповед № 828/28.12.2016 г. и изменение на регулационния план, одобрен със Заповед № 338/26.07.2022 г. на Кмета на община Симитли, отреден за „Обществено обслужване“.
5. ГРАНИЦИ НА ИМОТА	Север – улица; Изток – УПИ X за „Обществено обслужване“, кв. 40; Юг – край на регулацията; Запад – УПИ VII и УПИ VIII отредени за „Обществено обслужване“, кв. 40.
6. ДАНЪЧНА ОЦЕНКА НА ИМОТА КЪМ МОМЕНТА НА УТВЪРЖДАВАНЕ НА АКТА:	21688.10 лв. (двадесет и една хиляди шестстотин осемдесет и осем лева и десет стотинки).

7. СЪСОБСТВЕНИЦИ	
8. НОМЕР И ДАТА НА СЪСТАВЕНИ ПО – РАНО АКТОВЕ	АПОС № 6/04.05.1998 г.; АПОС № 7/04.05.1998 г. и АПОС № 782/23.02.2017 г..

9. ПРЕДОСТАВЕНИ ПРАВА ЗА УПРАВЛЕНИЕ: Имота се управлява от кмета на община Симитли на основание чл. 12, ал. 5 от ЗОС.

10. АКТОСЪСТАВИТЕЛ:
ЗОРКА ИВАНОВА ДЕЛИВЕРСКА
СТ. ЕКСПЕРТ „ОБЩИНСКА СОБСТВЕНОСТ"

Заличено обстоятелство
на основание ЗЗЛД
/ПОДПИС/

11. ЗАБЕЛЕЖКИ:

Съгласно Заповед № 338/26.07.2022 г. на Кмета на община Симитли за одобряване на ПУП-ПР, урегулиран поземлен имот X, кв .40, отреден за „Обществено обслужване" по регулационния план на гр. Симитли, е образуван от разделянето на урегулиран поземлен имот VI, кв. 40, отреден за „Обществено обслужване" по регулационния план на гр. Симитли, който е актуван за публична общинска собственост с АПОС № 782/23.02.2017 г..

Приложение № 1 към чл.2, т.1 и чл.3

РЕПУБЛИКА БЪЛГАРИЯ

МИНИСТЕРСТВО НА РЕГИОНАЛНОТО РАЗВИТИЕ И БЛАГОУСТРОЙСТВОТО И МИНИСТЕРСТВО НА ПРАВОСЪДИЕТО

ОБЩИНА СИМИТЛИ ОБЛАСТ БЛАГОЕВГРАД

Заличено обстоятелство на основание ЗЗЛД

УТВЪРЖДАВА... /подпис и печат/

Вписване по ЗС/ПВ

Служба по вписванията:

СЪДИЯ ПО ВПИСВАНИЯТА: .....

КМЕТ НА ОБЩИНА:
АПОСТОЛ АПОСТОЛОВ
/име и фамилия/

Заличено обстоятелство на основание ЗЗЛД

АКТ №7

ЗА ПУБЛИЧНА ОБЩИНСКА СОБСТВЕНОСТ

Регистър IV
Досие 784

1. ДАТА НА СЪСТАВЯНЕ	23.02.2017г.
2. ПРАВНО ОСНОВАНИЕ	Чл. 59, ал. 2 от ЗОС.
3. ВИД И ОПИСАНИЕ НА ИМОТА	Урегулиран поземлен имот VIII (осми), находящ се в кв.40 (четиридесети), по регулационния план на гр.Симитли, одобрен със Заповед №142;143/1951г. и изменен със Заповед №828/28.12.2016г. на Кмета на Община Симитли, отреден за „обществено обслужване", ЕКАТТЕ 66460, целият имот с площ от 1000.20 кв.м. (хиляда квадратни метра и двадесет квадратни сантиметра).
4. МЕСТОНАХОЖДЕНИЕ НА ИМОТА	Област Благоевград, община Симитли, гр.Симитли, кв.40, УПИ VIII по регулационния план на гр.Симитли, одобрен със Заповед №142;143/1951г. и изменен със Заповед №828/28.12.2016г. на Кмета на Община Симитли.
5. ГРАНИЦИ НА ИМОТА	Североизток – УПИ VII; югоизток – край на регулацията; югозапад – улица; северозапад – УПИ VII в кв. 40 по регулационния план на гр.Симитли.
6. ДАНЪЧНА ОЦЕНКА НА ИМОТА КЪМ МОМЕНТА НА УТВЪРЖДАВАНЕ НА АКТА:	10 593.10 лв. (десет хиляди петстотин деветдесет и три лева и десет стотинки).

7. СЪСОБСТВЕНИЦИ	
8. НОМЕР И ДАТА НА СЪСТАВЕНИ ПО – РАНО АКТОВЕ	АПОС №6/04.05.1998г.

9. ПРЕДОСТАВЕНИ ПРАВА ЗА УПРАВЛЕНИЕ: Имота се управлява от кмета на община Симитли на основание чл. 12, ал. 5 от ЗОС.

10. АКТОСЪСТАВИТЕЛ:
ХРИСТИНА НИКОЛОВА КАРПУЗОВА
МЛ. ЕКСПЕРТ „ОБЩ. СОБСТВЕНОСТ"

Заличено обстоятелство
на основание ЗЗЛД

11. ЗАБЕЛЕЖКИ:

Урегулиран поземлен имот VIII (осми), находящ се в кв.40 (четиридесети) по регулационния план на гр.Симитли е образуван от Урегулиран поземлен имот I (първи), находящ се в кв.40 (четиридесети) по регулационния план на гр.Симитли.

Приложение № 1 към чл.2, т.1 и чл.3

Р Е П У Б Л И К А Б Ъ Л Г А Р И Я

МИНИСТЕРСТВО НА РЕГИОНАЛНОТО РАЗВИТИЕ И БЛАГОУСТРОЙСТВОТО И МИНИСТЕРСТВО НА ПРАВОСЪДИЕТО

ОБЩИНА СИМИТЛИ ОБЛАСТ БЛАГОЕВГРАД

Заличено обстоятелство на основание ЗЗЛД

Агентция по вписванията гр. Благоевград
Вх. рег. № 3900 09.08.20 24 г.
Акт № 91 Том XIII Дело 1882 20 24
Партидно вписване
Имотна партида 90669
Д.Т. ___
Съдия по вписванията: ...

Вписване по ЗСПВ
Служба по вписванията:
СЪДИЯ ПО ВПИСВАНИЯТА:

УТВЪРЖДАВАМ:
/подпис и печат/

КМЕТ НА ОБЩИНА:
АПОСТОЛ АПОСТОЛОВ
/име и фамилия/

Заличено обстоятелст на основание ЗЗЛД

А К Т № 2 9 3 5

ЗА ПУБЛИЧНА ОБЩИНСКА СОБСТВЕНОСТ

Регистър XV
Досие 2935

1. ДАТА НА СЪСТАВЯНЕ	27.06.2024 г..
2. ПРАВНО ОСНОВАНИЕ	Чл. 56, ал. 1 от ЗОС, чл. 59, ал. 2 от ЗОС във връзка със Заповед № 338/26.07.2022 г. на Кмета на община Симитли.
3. ВИД И ОПИСАНИЕ НА ИМОТА	Урегулиран поземлен имот X (десети), находящ се в кв. 40 (четиридесет), по регулационния план на гр. Симитли, одобрен със Заповеди № 142, 143/1951 г., изменение на регулационния план, одобрен със Заповед № 828/28.12.2016 г. и изменение на регулационния план, одобрен със Заповед № 338/26.07.2022 г. на Кмета на община Симитли, **отреден за „Обществено обслужване“**, целият с площ от 2326,20 кв.м. (две хиляди триста двадесет и шест квадратни метра и двадесет квадратни сантиметра), с ЕКАТТЕ 66460.
4. МЕСТОНАХОЖДЕНИЕ НА ИМОТА	Област Благоевград, община Симитли, гр. Симитли, кв. 40, УПИ X, по регулационния план на гр. Симитли, одобрен със Заповеди № 142, 143/1951 г., изменение на регулационния план, одобрен със Заповед № 828/28.12.2016 г. и изменение на регулационния план, одобрен със Заповед № 338/26.07.2022 г. на Кмета на община Симитли, отреден за „Обществено обслужване“.
5. ГРАНИЦИ НА ИМОТА	Север – улица; Изток – УПИ V, за „Озеленяване“, кв. 40; Юг – край на регулацията; Запад – УПИ IX за „Обществено обслужване“, кв. 40 и улица.
6. ДАНЪЧНА ОЦЕНКА НА ИМОТА КЪМ МОМЕНТА НА УТВЪРЖДАВАНЕ НА АКТА:	24636.80 лв. (двадесет и четири хиляди шестстотин тридесет и шест лева и осемдесет стотинки).

7. СЪСОБСТВЕНИЦИ	
8. НОМЕР И ДАТА НА СЪСТАВЕНИ ПО – РАНО АКТОВЕ	АПОС № 6/04.05.1998 г.; АПОС № 7/04.05.1998 г. и АПОС № 782/23.02.2017 г..

9. ПРЕДОСТАВЕНИ ПРАВА ЗА УПРАВЛЕНИЕ: Имота се управлява от кмета на община Симитли на основание чл. 12, ал. 5 от ЗОС.

10. АКТОСЪСТАВИТЕЛ:
ЗОРКА ИВАНОВА ДЕЛИВЕРСКА
СТ. ЕКСПЕРТ „ОБЩИНСКА СОБСТВЕНОСТ"

Заличено обстоятелство
на основание ЗЗЛД
/ПОДПИС/

11. ЗАБЕЛЕЖКИ:

Съгласно Заповед № 338/26.07.2022 г. на Кмета на община Симитли за одобряване на ПУП-ПР, урегулиран поземлен имот X, кв .40, отреден за „Обществено обслужване" по регулационния план на гр. Симитли, е образуван от разделянето на урегулиран поземлен имот VI, кв. 40, отреден за „Обществено обслужване" по регулационния план на гр. Симитли, който е актуван за публична общинска собственост с АПОС № 782/23.02.2017 г..

“ГЕОС”ЕООД
Гр.Дупница,ул.”Христо Ботев”№39

ОБЕКТ: ПУП – промяна на регулационните граници н УПИ VIII-за обществено обслужване,УПИ IX-за обществено обслужване и УПИ X-за обществено обслужване,квартал 40 от Регулационния план на град Симитли по имотни граници на ДП”НКЖИ

ОБХВАТ: УПИ VIII-за обществено обслужване,УПИ IX-за обществено обслужване,УПИ X-за обществено обслужване,квартал 40 по РП град Симили

ВЪЗЛОЖИТЕЛ: ОБЩИНА СИМИТЛИ

ГЕОС ДУПНИЦА ЕООД

КАМАРА НА ИНЖЕНЕРИТЕ В ИНВЕСТИЦИОННОТО ПРОЕКТИРАНЕ
ПЪЛНА ПРОЕКТАНТСКА ПРАВОСПОСОБНОСТ
Регистрационен № 3576
инж. ЕМИЛ
Секция:
ГПП
Части на проекта по удостоверение за ППП
ВАЖИ С ВАЛИДНО УДОСТОВЕРЕНИЕ ЗА ППП ЗА ТЕКУЩАТА ГОДИНА

Геодезист:. Заличено обстоятелство на основание ЗЗЛД

лиценз №333/04.06.2001 г. на АГКК
лиценз ПП-№03576/15.05.2004 г. на КИИП

2024 г.

ОБЯСНИТЕЛНА ЗАПИСКА

ОБЕКТ: ПУП-ПЛАН ЗА РЕГУЛАЦИЯ – промяна на регулационните граници н УПИ VIII-за обществено обслужване,УПИ IX-за обществено обслужване и УПИ X-за обществено обслужване,квартал 40 от Регулационния план на град Симитли по имотни граници на ДП"НЮЖИ"

ОБХВАТ: УПИ VIII-за обществено обслужване,УПИ IX-за обществено обслужване,УПИ X-за обществено обслужване,квартал 40 по РП град Симили.

ВЪЗЛОЖИТЕЛ: **ОБЩИНА СИМИТЛИ**

I.УВОД:

Изработването на проекта е по искане на Възложителя-собственик,съгласно приложените акт за публична общинска собственост,копие от Регулационния план и данни на имота на ДП"НЮЖИ"-план и координатен регистър.

Дейностите са извършени от "ГЕОС" - гр.Дупница, инж.Емил Тошев, вписан в регистъра на правоспособните лица въз основа на Заповед 333/04.06.2001 год. на Изп.Директор на АК гр.София и с пълна проектанска правоспособност с лиценз ПП-№03576/15.05.2004 г. на КИИП.

II. ПРОЕКТНО РЕШЕНИЕ:

След определяне границите на имота на ДП"НЮЖИ" при съпостявяне с действащия регулационен план се получава разминаване.Изработването на проекта решава проблема с промяна на регулацията до имотната граница.

Изпълнителя е получил копие от кадастралния и регулационен план за квартала,който е сканиран,оцифрен и трансформиран между координатни системи 1930г.-2005г.Той е допълнен с построената по координатния регистър граница на имота на железопътната инфраструктура.

След промяната УПИ имат следните номера и площи:

стар номер УПИ	нов номер УПИ	площ по РП кв.м.	Площ след изменението кв.м.
VIII,квартал 40	VIII,квартал 40	1000.20	1243
IX,квартал 40	IX,квартал 40	408.26	558
X,квартал 40	X,квартал 40	2264.63	2829

Проекта е изработен съгласно изискванията на Наредба 8/2001 година за обема и съдържанието на устройствените схеми и планове.Проекта е изработен в две фази-предварителен и окончателен.Проекта е изчертан в М 1:1000 и координатна система 2005г.Използваните цветове на линии,надписи и други данни съответстват на чл.19 от Наредбата:

- кадастрална карта – черен цвят
- улична мрежа,гранични линии на квартала,номер и котировки – червен цвят
- Iизменение на червените регулационни линии и номера-първа поправка-в кафяво

Проекта е представена за одобрение в Дирекция „УТС" на Община Симитли и нанасяне в Регулационния план на град Симитли,община Симитли.

Приложение: три броя папки съдържащи:

- Акт за публична общинска собственост № 42/24.02.2017г.,том III,регистар 714,дело 457 на Службата по вписвания
- Акт за публична общинска собственост № 43/24.02.2017г.,том III,регистар 715,дело 458 на Службата по вписвания
- Акт за публична общинска собственост № 44/24.02.2017г.,том III,регистар 716,дело 459 на Службата по вписвания
- План за регулация-предварителен проект
- План за регулация-окончателен проект
- Трасировъчен план
- Обяснителна записка

2024г. Геодезист:.....

гр.Дупница

Заличено обстоятелство на основание ЗЗЛД

КАМАРА НА ИНЖЕНЕРИТЕ В ИНВЕСТИЦИОННОТО ПРОЕКТИРАНЕ
ПЪЛНА ПРОФЕСИОНАЛНА ПРАВОСПОСОБНОСТ
Регистрационен № 3578
Секция:
Част на проекта по удостоверение за ППП
Подпис:
ВАЖИ С ВАЛИДНО УДОСТОВЕРЕНИЕ ЗА ППП ЗА ТЕКУЩАТА ГОДИНА

камара на инженерите в инвестиционното проектиране

КИИП

УДОСТОВЕРЕНИЕ

ЗА ПЪЛНА ПРОЕКТАНТСКА ПРАВОСПОСОБНОСТ

Регистрационен номер № 03576

Важи за 2025 година

инж. ЕМИЛ СЕРАФИМОВ ТОШЕВ

ОБРАЗОВАТЕЛНО-КВАЛИФИКАЦИОННА СТЕПЕН

МАГИСТЪР

ПРОФЕСИОНАЛНА КВАЛИФИКАЦИЯ

ИНЖЕНЕР ПО ГЕОДЕЗИЯ, ФОТОГРАМЕТРИЯ И КАРТОГРАФИЯ

включен в регистъра на КИИП за лицата с пълна проектантска правоспособност с протоколно решение на УС на КИИП 07/15.05.2004 г. по части:

ГЕОДЕЗИЯ, ПРИЛОЖНА ГЕОДЕЗИЯ, ВЕРТИКАЛНО ПЛАНИРАНЕ, ТРАСИРОВЪЧНИ ПРОЕКТИ И ПЛАНОВЕ, ПЛАНОВЕ ЗА РЕГУЛАЦИЯ

Председател на РК Кюстендил

инж. М. Ризов

Председател на КР

Заличено обстоятелство на основание ЗЗЛД

инж. Е. Богданова

КАМАРА НА ИНЖЕНЕРИТЕ В ИНВЕСТИЦИОННОТО ПРОЕКТИРАНЕ КИИП

Председател на УС на КИИП

Заличено обстоятелство на основание ЗЗЛД

инж. М. Гергов

MARIN GERGOV MARINOV
Sofia
12.12.2024 14:47:49

0:2025

Allianz

ЗАД Алианц България

Полица за задължителна застраховка

„Професионална отговорност в проектирането и строителството по Закона за устройство на територията"

Дата на издаване
27.11.2024

Свържи се с нас на
nz.bg
013014

Предяви
претенция на
allianz.bg
070013014

Информация за застраховката

Полица номер
13180240910000012

Срок на застраховката и период на застрахователно покритие

1 година, считано
от 00:00:00 часа на 02.12.2024 г.
до 24:00:00 часа на 01.12.2025 г.

Ретроактивна дата
02.12.2019

Застраховател

Дружество	ЗАД "Алианц България"
ЕИК	040638060
Адрес	ул. "Сребърна" №16, 1407 София

Застраховащ

Имена/фирма/Наименование	ГЕОС
ЕГН/ЕИК	109611346
Адрес	гр. ДУПНИЦА, п.код 2600, Бул/ул. ХРИСТО БОТЕВ, № 39 , ет. 1, ап. 3
Имейл адрес	emott@abv.bg
Тел. Номер	00359898653060

Застрахован

Имена/фирма/Наименование	ГЕОС
ЕГН/ЕИК	109611346
Адрес	гр. ДУПНИЦА, п.код 2600, Бул/ул. ХРИСТО БОТЕВ, № 39 , ет. 1, ап. 3
Имейл адрес	emott@abv.bg
Тел. Номер	00359898653060

За Застраховани се считат и лицата, които представляват Застрахования, които са в трудови правоотношения със Застрахованите и лицата, на които Застрахованият е възложил изпълнение, включени в Списък на застрахованите към тази полица, ако е приложим такъв списък.

Allianz

ЗАД Алианц България

Дата на издаване
27.11.2024

Свържи се с нас на
allianz.bg
070013014

Предяви
претенция на
allianz.bg
070013014

Професионална дейност

Проектант, Категория строежи: Първа категория

Лимити на отговорност

Единичен лимит на отговорност	150,000.00 BGN
Агрегатен лимит на отговорност	300,000.00 BGN

Самоучастие

10.00 % , но не по-малко от 1,000.00 BGN от всяка застрахователна претенция

Застрахователна премия

Годишна застрахователна премия	345.01 BGN / 176.40 EUR
Данък по ЗДЗП	6.90 BGN / 3.53 EUR
Обща дължима сума	351.91 BGN / 179.93 EUR

Срок и начин на плащане застрахователната премия

Годишната застрахователната премия и данъка върху застрахователната премия трябва да бъдат платени на вноски, както следва:

Вноски	Срок за плащане	Застрахователна премия	Данък по ЗДЗП	Обща сума
1 вноска	02.12.2024 г.	345.01 BGN	6.90 BGN	351.91 BGN / 179.93 EUR

При образуването на сумите в евро се допускат незначителни валутни разлики в стойността на дължимата премия, като се спазват принципите на приемственост и автоматично превалутиране.

В случай на неплащане или непълно плащане на дължимата първа вноска от премията в срок, застрахователното покритие не влиза в сила и Застраховката се прекратява автоматично към 24.00 часа на датата, посочена за падеж на първа вноска. В случай на неплащане или непълно плащане на поредна дължима вноска в срок, Застраховката се прекратява автоматично към 24.00 часа на 15-ия ден, считано от датата на съответния падеж, указан по-горе.

База на застраховане

Претенция, предявена в срока на застраховката

Предмет на застраховката

Предмет на Застраховката е Професионалната отговорност на Застрахования за Вреди, причинени на други участници в строителството и/или на Трети лица, вследствие на неправомерни действия или бездействия на Застрахования при или по повод изпълнение на задълженията му по упражняваната Професионална дейност.

АГЕНЦИЯ ПО КАДАСТЪРА

София 1202 ул. " Св. св. Кирил и Методий " 17 - 19 тел : 02/955 60 69

ЗАПОВЕД

№ 333

СОФИЯ 04.06 2001г.

На основание чл.18, ал.2 от ЗКИР, чл.12, ал.1 от Наредба № 3 от 16.02.2001г. за водене и съхраняване на регистъра на лицата правоспособни да извършват дейности по кадастъра, издадена от министъра на регионалното развитие и благоустройство и подадена молба по чл.10, ал.1 от Наредба № 3 до изпълнителния директор на Агенцията по кадастъра с вх. № 306 от 10.05.2001 г.

НАРЕЖДАМ:

Да бъде вписан в регистъра на лицата, правоспособни да извършват дейности по кадастъра:

инж. ЕМИЛ СЕРАФИМОВ ТОШЕВ
ЕГН 6206062883
Гр. Благоевград, ул. "Иван Михайлов" № 49

Копие от настоящата заповед да се връчи на лицето, подлежащо на вписване.

ИЗПЪЛНИТЕЛЕН ДИРЕКТОР:
/ИВАН СИМЕОНОВ/

Заличено обстоятелст
на основание ЗЗЛД

ТРАСИРОВЪЧЕН ПЛАН

УРЕГУЛИРАН ПОЗЕМЛЕН ИМОТ VIIIза общ.обсл.,КВАРТАЛ 40

ТРАСИРОВЪЧНИ КООРДИНАТИ
КООРДИНАТНА СИСТЕМА 2005-КАДАСТРАЛНА

№ по ред	X	Y	№ по ред	X	Y
1	4642215.73	301477.77	16	4642200.14	301486.25
2	4642234.08	301500.27	17	4642200.90	301485.66
3	4642239.45	301542.82	18	4642201.67	301485.09
4	4642238.01	301543.01	19	4642202.46	301484.53
5	4642232.76	301543.73	20	4642203.25	301483.98
6	4642231.00	301540.73	21	4642204.06	301483.45
7	4642225.89	301531.72	22	4642204.81	301482.90
8	4642222.33	301525.22	23	4642205.57	301482.33
9	4642219.15	301520.08	24	4642206.24	301481.94
10	4642209.07	301505.63	25	4642207.11	301481.47
11	4642198.97	301492.80	26	4642208.04	301480.97
12	4642196.09	301489.15	27	4642208.95	301480.51
13	4642197.70	301488.10	28	4642210.48	301479.80
14	4642198.65	301487.48	29	4642212.09	301479.12
15	4642199.39	301486.86			

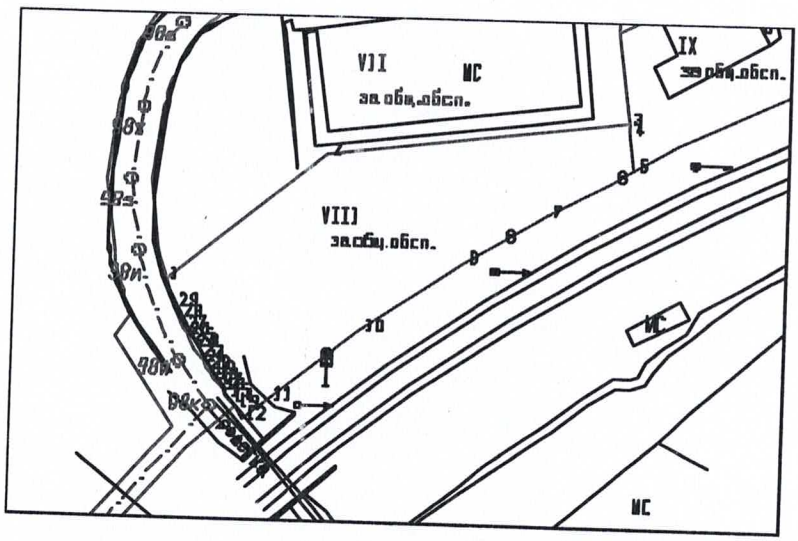

КАМАРА НА ИНЖЕНЕРИТЕ В ИНВЕСТИЦИОННОТО ПРОЕКТИРАНЕ
ПЪЛНА ПРОЕКТАНТСКА ПРАВОСПОСОБНОСТ
Регистрационен № 3576
Секция:
Части на проекта: по удостоверение за ППП
Подпис:
ВАЖИ С ВАЛИДНО УДОСТОВЕРЕНИЕ ЗА ППП ЗА ТЕКУЩАТА ГОДИНА

Заличено обстоятелство на основание ЗЗЛД

ТРАСИРОВЪЧЕН ПЛАН

УРЕГУЛИРАН ПОЗЕМЛЕН ИМОТ IXза общ.обсл.,КВАРТАЛ 40

ТРАСИРОВЪЧНИ КООРДИНАТИ
КООРДИНАТНА СИСТЕМА 2005-КАДАСТРАЛНА

№ по ред	X	Y
1	4642252.09	301541.14
2	4642260.34	301556.79
3	4642261.93	301556.48
4	4642263.50	301564.85
5	4642250.93	301571.81
6	4642247.14	301573.91
7	4642243.72	301565.56
8	4642236.18	301549.54
9	4642232.76	301543.73
10	4642238.01	301543.01
11	4642239.45	301542.82

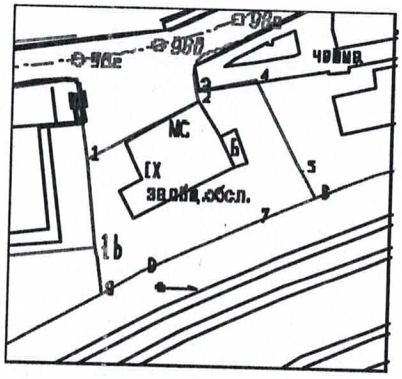

Секция
ПИГ
Части на проекта по удостоверение за ППП

КАМАРА НА ИНЖЕНЕРИТЕ В ИНВЕСТИЦИОННОТО ПРОЕКТИРАНЕ
ПЪЛНА ПРОЕКТАНТСКА ПРАВОСПОСОБНОСТ
Регистрационен № 3576
ВАЖИ С ВАЛИДНО УДОСТОВЕРЕНИЕ ЗА ППП ЗА ТЕКУЩАТА ГОДИНА

Заличено обстоятелство на основание ЗЗЛД

ТРАСИРОВЪЧЕН ПЛАН

УРЕГУЛИРАН ПОЗЕМЛЕН ИМОТ Хза общ.обсл.,КВАРТАЛ 40

ТРАСИРОВЪЧНИ КООРДИНАТИ
КООРДИНАТНА СИСТЕМА 2005-КАДАСТРАЛНА

№ по ред	X	Y	№ по ред	X	Y
1	4642250.93	301571.81	20	4642268.67	301561.51
2	4642263.50	301564.85	21	4642268.89	301562.04
3	4642261.93	301556.48	22	4642269.11	301562.58
4	4642264.07	301556.07	23	4642269.33	301563.12
5	4642264.61	301556.04	24	4642269.55	301563.65
6	4642265.06	301556.08	25	4642279.03	301581.90
7	4642265.51	301556.19	26	4642288.30	301646.31
8	4642265.90	301556.36	27	4642303.48	301694.92
9	4642266.14	301556.64	28	4642290.44	301698.78
10	4642266.49	301556.88	29	4642285.62	301700.29
11	4642266.81	301557.16	30	4642284.68	301700.58
12	4642267.08	301557.49	31	4642277.92	301674.54
13	4642267.30	301557.85	32	4642275.81	301665.48
14	4642267.47	301558.25	33	4642268.85	301635.67
15	4642267.66	301558.79	34	4642255.97	301597.48
16	4642267.86	301559.34	35	4642253.26	301589.85
17	4642268.06	301559.88	36	4642250.56	301582.28
18	4642268.26	301560.42	37	4642247.14	301573.91

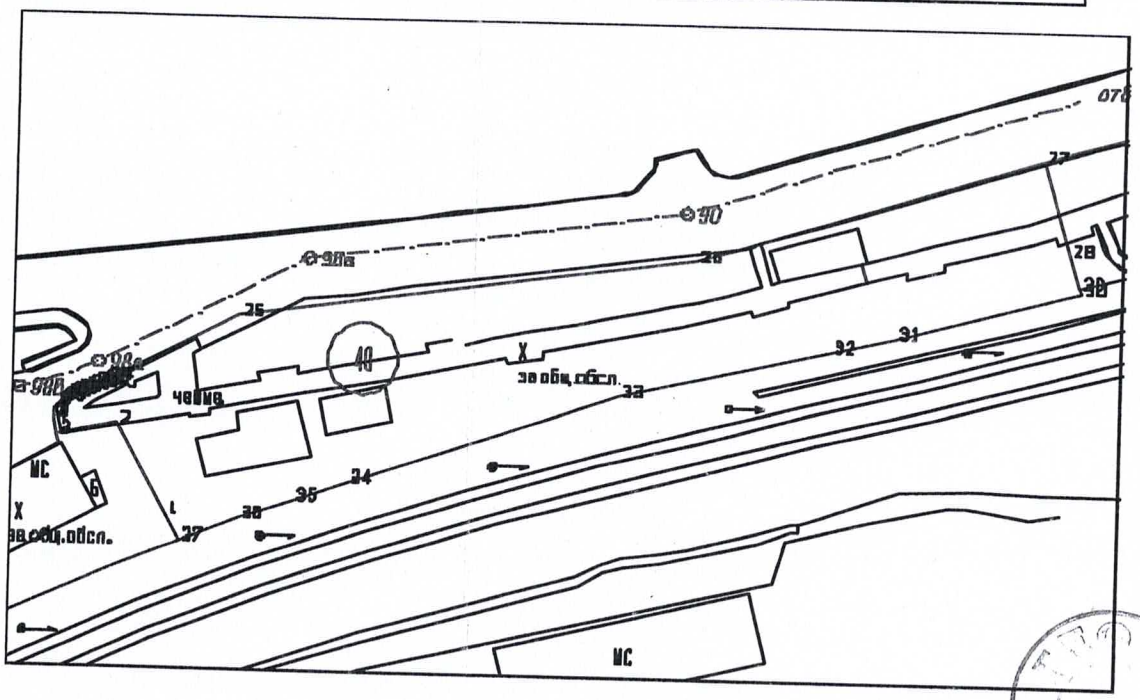

Заличено обстоятелство
на основание ЗЗЛД