

До Корбински районски съвет

03.12.2025

Заличено обстоятелство
на основание ЗЗЛД



ОБЩИНА СИМИТЛИ, ОБЛАСТ БЛАГОЕВГРАД

П.к. 2730, гр. Симитли, ул. "Хр. Ботев" № 27, тел. 0748/72138, 72157, oba@simitli.bg

ДО
ПРЕДСЕДАТЕЛЯ НА
ОБС – ГР.СИМИТЛИ

Република България
ОБЩИНСКИ СЪВЕТ
Вх. № 10-00-235
03.12.2025



ПРЕДЛОЖЕНИЕ

ОТ

АПОСТОЛ АПОСТОЛОВ – КМЕТ НА ОБЩИНА СИМИТЛИ

относно: Откриване на процедура за отдаване под наем на имот частна общинска собственост.

Уважаеми Г-н Председател,

Предлагам на основание чл. 21, ал. 1, т. 8 от ЗМСМА, чл. 14, ал. 1 от ЗОС и чл. 19, ал. 1 и ал. 2 от НРПУРОИ, Общинския съвет да вземе следното

РЕШЕНИЕ:

I. Да се проведе публичен търг с тайно наддаване за отдаване под наем за срок от 5 /пет/ години на следния недвижим имот – частна общинска собственост: **Поземлен имот с идентификатор 40052.1.28 (четири нула нула пет две точка едно точка две осем)**, находящ се в с. Крупник, община Симитли, област Благоевград по кадастралната карта и кадастралните регистри, одобрени със Заповед № РД-18-468/16.07.2019 г. на Изпълнителен директор на АГКК, с адрес на поземления имот: с. Крупник, местност „Ормана“, целият имот с площ от 460 кв.м (четиристотин и шестдесет квадратни метра), трайно предназначение на територията: Земеделска, начин на трайно ползване „Нива“, категория на земята: 4 (четири), при граници на имота: Поземлени имоти с идентификатори: 40052.1.20, 40052.1.27, 40052.1.32, 40052.1.29, 40052.1.16, 40052.1.18, 40052.1.19.

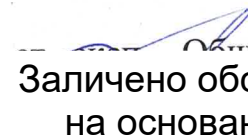
II. Начална тръжна годишна цена на гореописания имот, определена съгласно чл. 63, ал. 2 от НРПУРОИ – Приложение № 1 от същата – **10,00 лв./5,11 € (десет лева/пет евро и единадесет евро цента).**

III. Размер на депозита за участие в търга – 2 лв./1,02 € (два лева/ едно евро и два евро цента).

IV. Начин и срок на плащане на наемната цена – в брой в касата на Община Симитли, или по банков път – по сметка на Община Симитли, до края на календарната година.

V. Упълномощава кмета на Община Симитли да организира провеждането на търга и да сключи договор за наем със спечелилия търга.

Приложение: 1. Копие на Скица на имота;
2. Копие на АЧОС.

Изготвил: Христина Карпузова –  *Общинска собственост и управление на земеделските земи* **Заличено обстоятелство на основание ЗЗЛД**

Съгласувал: Таня Георгиева – Директор дирекция „АПИО“ **Заличено обстоятелство на основание ЗЗЛД**

С уважение,

АПОСТОЛ АПОСТОЛОВ
Кмет на Община Симитли


Заличено обстоятелство
на основание ЗЗЛД




РЕПУБЛИКА БЪЛГАРИЯ

**МИНИСТЕРСТВО НА РЕГИОНАЛНОТО РАЗВИТИЕ И БЛАГОУСТРОЙСТВОТО И
МИНИСТЕРСТВО НА ПРАВОСЪДИЕТО**

ОБЩИНСКИ СЪВЕТ - БЛАГОЕВГРАД
Служба по вписванията гр. Благоевград

**Заличено обстоятелство
на основание ЗЗЛД**

УТВЪРЖДАВА:



**КМЕТ НА ОБЩИНА
АПОСТОЛ АПОСТОЛОВ**
/име и фамилия/

Вх. рег. № 7383 /15.11.2024 г.
Ак. Вписване по ЗОС № 2681 /2024 г.
Парт. Служба по вписванията:
Имотна партида 2153
Д. СЪДИЯ ПО ВПИСВАНИЯТА
Съдия по вписванията /име

**Заличено обстоятелство
на основание ЗЗЛД**



А К Т № 4 3 4 8

ЗА ЧАСТНА ОБЩИНСКА СОБСТВЕНОСТ

Регистър XXII
Досие 4348

1. ДАТА НА СЪСТАВЯНЕ	25.11.2024 г.
2. ПРАВНО ОСНОВАНИЕ	Чл. 56, ал. 1 от ЗОС, чл. 2, ал. 1, т. 7 от ЗОС във връзка с чл. 19, ал. 1 от ЗСПЗЗ и Протоколно решение № 11/24.07.2008 г. на комисията по чл. 19, ал. 2 от ЗСПЗЗ.
3. ВИД И ОПИСАНИЕ НА ИМОТА	Поземлен имот с идентификатор 40052.1.28 (четири нула нула пет две точка едно точка две осем), находящ се в с. Крупник, община Симитли, област Благоевград по кадастралната карта и кадастралните регистри, одобрени със Заповед № РД-18-468/16.07.2019 г. на Изпълнителен директор на АГКК, с адрес на поземления имот: с. Крупник, местност „Ормана“, целият имот с площ от 460 кв.м (четиристотин и шестдесет квадратни метра), трайно предназначение на територията: Земеделска, начин на трайно ползване „Нива“, категория на земята: 4 (четири).
4. МЕСТОНАХОЖДЕНИЕ НА ИМОТА	Област Благоевград, община Симитли, с. Крупник, местност „Ормана“, поземлен имот с идентификатор 40052.1.28 по кадастралната карта и кадастралните регистри, одобрени със Заповед № РД-18-468/16.07.2019 г. на Изпълнителен директор на АГКК.
5. ГРАНИЦИ НА ИМОТА	Поземлени имоти с идентификатори: 40052.1.20, 40052.1.27, 40052.1.32, 40052.1.29, 40052.1.16, 40052.1.18, 40052.1.19.
6. ДАНЪЧНА ОЦЕНКА НА ИМОТА КЪМ МОМЕНТА НА УТВЪРЖДАВАНЕ НА АКТА:	59.30 лв. (петдесет и девет лева и тридесет стотинки).

7. СЪСОБСТВЕНИЦИ	
8. НОМЕР И ДАТА НА СЪСТАВЕНИ ПО – РАНО АКТОВЕ	
9. ПРЕДОСТАВЕНИ ПРАВА ЗА УПРАВЛЕНИЕ: Имота се управлява от кмета на община Симитли на основание чл. 12, ал. 5 от ЗОС.	
10. АКТΟΣЪСТАВИТЕЛ: ЗОРКА ИВАНОВА ДЕЛИВЕРСКА СТ. ЕКСПЕРТ „ОБЩИНСКА СОБСТВЕНОСТ“	Заличено обстоятелство на основание ЗЗЛД <i>У/ПОДПИС/</i>
11. ЗАБЕЛЕЖКИ: Номер по предходен план: ПИ № 001028 по КВС.	





СКИЦА НА ПОЗЕМЛЕН ИМОТ

№15-2123054-26.09.2025 г.

Поземлен имот с идентификатор **40052.1.28**

По кадастралната карта и кадастралните регистри на с. **Крупник**, общ. **Симитли**, обл. **Благоевград**, одобрени със Заповед №РД-18-468/16.07.2019 г. на **ИЗПЪЛНИТЕЛЕН ДИРЕКТОР НА АГКК**

Последно изменение на кадастралната карта и кадастралните регистри, засягащо поземления имот: **няма извършено изменение на КККР със заповед**

Адрес на поземления имот: **с. Крупник**

Местност: **"ОРМАНА"**

Площ: **460 кв.м**

Трайно предназначение на територията: **Земеделска**

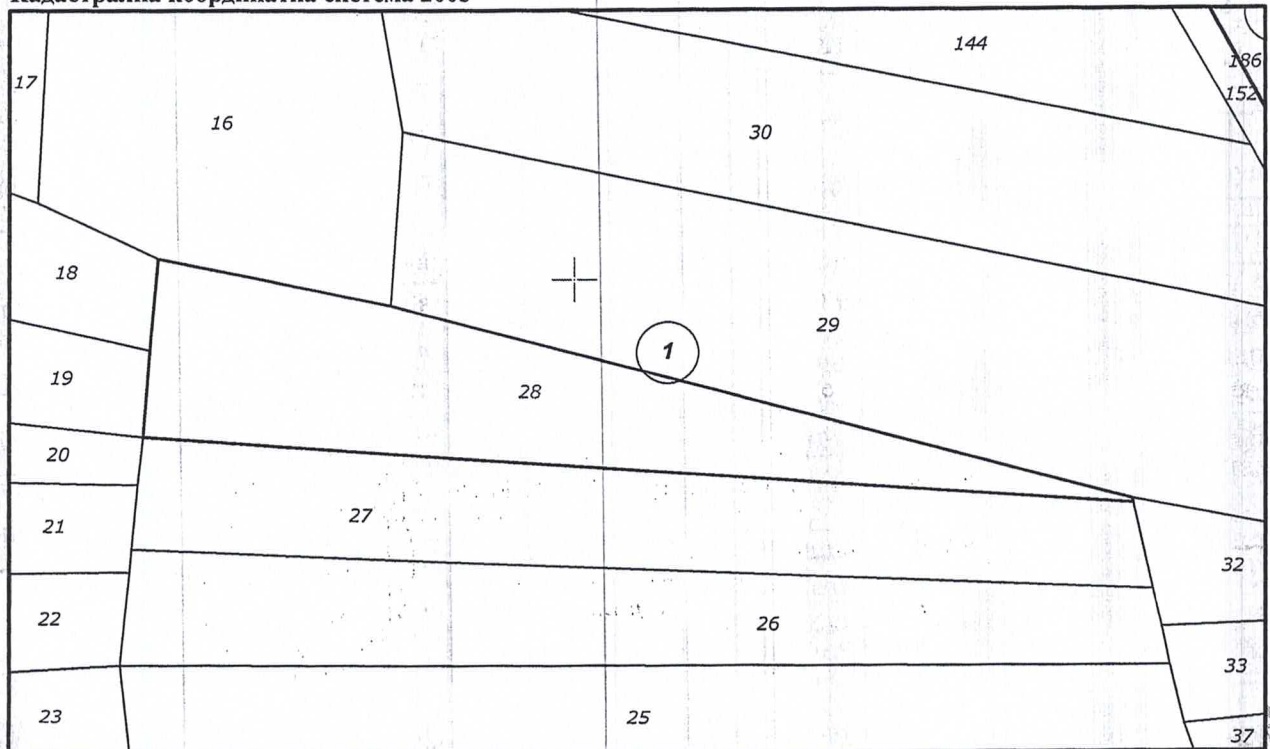
Начин на трайно ползване: **Нива**

Категория на земята при неполивни условия: **4**

Предишен идентификатор: **няма**

Номер от предходен план: **001028**

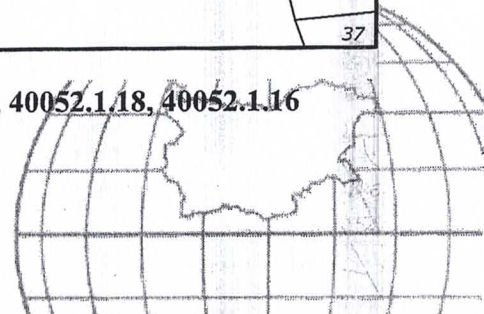
Кадастрална координатна система 2005



М 1 : 500

Съседни: 40052.1.32, 40052.1.27, 40052.1.20, 40052.1.29, 40052.1.19, 40052.1.18, 40052.1.16

Скица №15-2123054-26.09.2025 г.,
издадена въз основа на
Заявление №01-753840-26.09.2025 г.
Код за достъп: b374f887a404





Собственици по данни от КРНИ:

000024987, ОБЩИНА СИМИТЛИ

Ид. част 1/1 от правото на собственост

Акт за общинска собственост № 135, том 25, рег. 7321 от 05.12.2024г., вписан в Служба по вписванията гр.Благоевград

Носители на вещни и други права по данни от КРНИ:

Няма данни

Имотът попада в следните зони на ограничение: **няма данни**

ВЯРНО С ЕЛЕКТРОННО ПОДПИСАНИЯ ОРИГИНАЛ

Име и фамилия:

Зорха Деливерова

Дата:

26.09.2025г. Поща



**Заличено обстоятелство
на основание ЗЗЛД**

Скица №15-2123054-26.09.2025 г.,

издадена въз основа на

Заявление №01-753840-26.09.2025 г.

Код за достъп: b374f887a404

